Comune di Rimini

PA
2025

PIANO DELL'ARENILE
ai sensi dell'art.72 - L.R. 24/2017

Assunzione:
Delibera di C.C. n. del

Adozione:
Delibera di C.C. n. del

Approvazione:
Delibera di C.C. n. del

Pubblicazione BURERT:
n. del

ELABORATI COMPARATIVI
ai fini della dimostrazione del rispetto dell’art.13 del PTPR

E_ALL_TAV2_a
RIMINI NORD

Incremento della permeabilità visuale tra la spiaggia e l'edificato retrostante

scala 1:5000

Proposta di variante

Sindaco:
Jamil Sadegholvaad

Assessore al Territorio:
Valentina Ridolfi

Segretario Generale:
Diodorina Valerino

Responsabile Ufficio di Piano:
Carlo Mario Piacquadio

Responsabile del Procedimento:
Lorenzo Turchi

Garante della comunicazione e della partecipazione:
Carlo Mario Piacquadio

Legenda

▭	Limite dell'arenile
▬ ▬ ▬	Nuovo percorso pedonale sull'arenile
▮▮▮▮	Barriera visiva - edificato continuo profondo
▮▮▮▮	Barriera visiva - edificato continuo
←	elemento puntuale di apertura (cono visivuale)
✱	elemento puntuale di chiusura
●	spazio aperto da tutelare

Incremento della permeabilità visuale dal Parco del mare perseguita mediante:

▥	accorpamento dei manufatti lungo il percorso verso mare
🟩	varco e spiaggia libera di progetto
▭	tutela dei coni visuali esistenti
🟨	valorizzazione della spiaggia libera esistente

Incremento della permeabilità visuale dal "Nuovo percorso pedonale sull'arenile"

🟪	accorpamento dei manufatti lungo il percorso verso mare

Aree che non concorrono all'incremento della permeabilità visuale:

⬜	zone speciali e altre

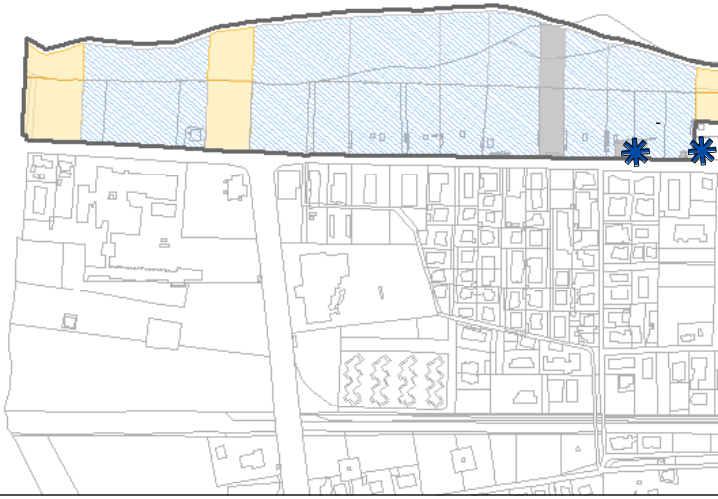

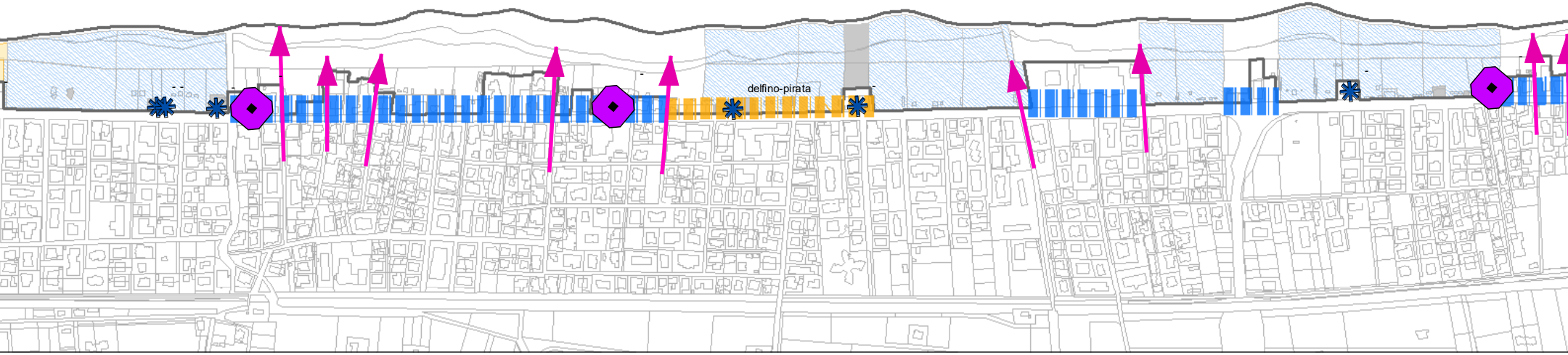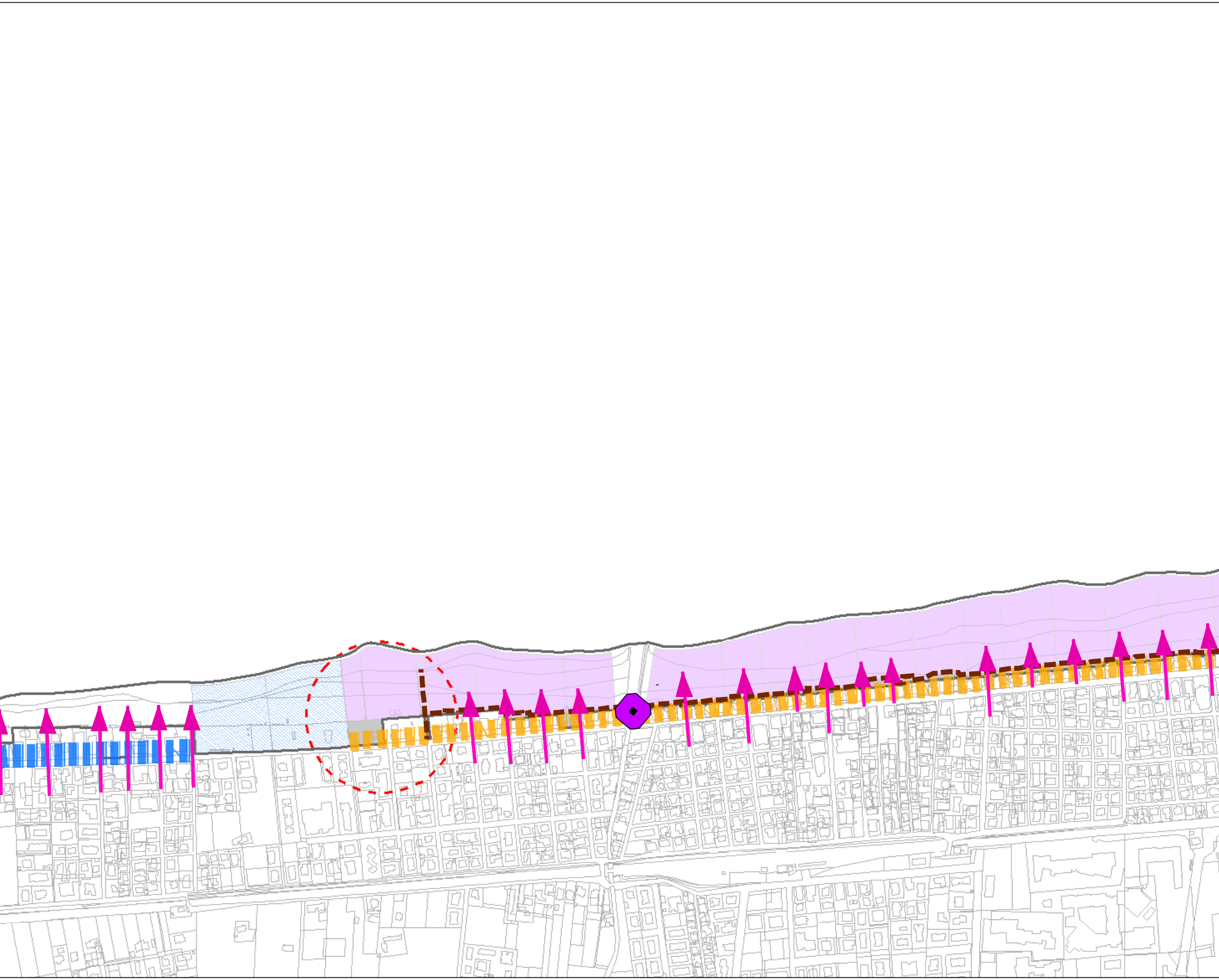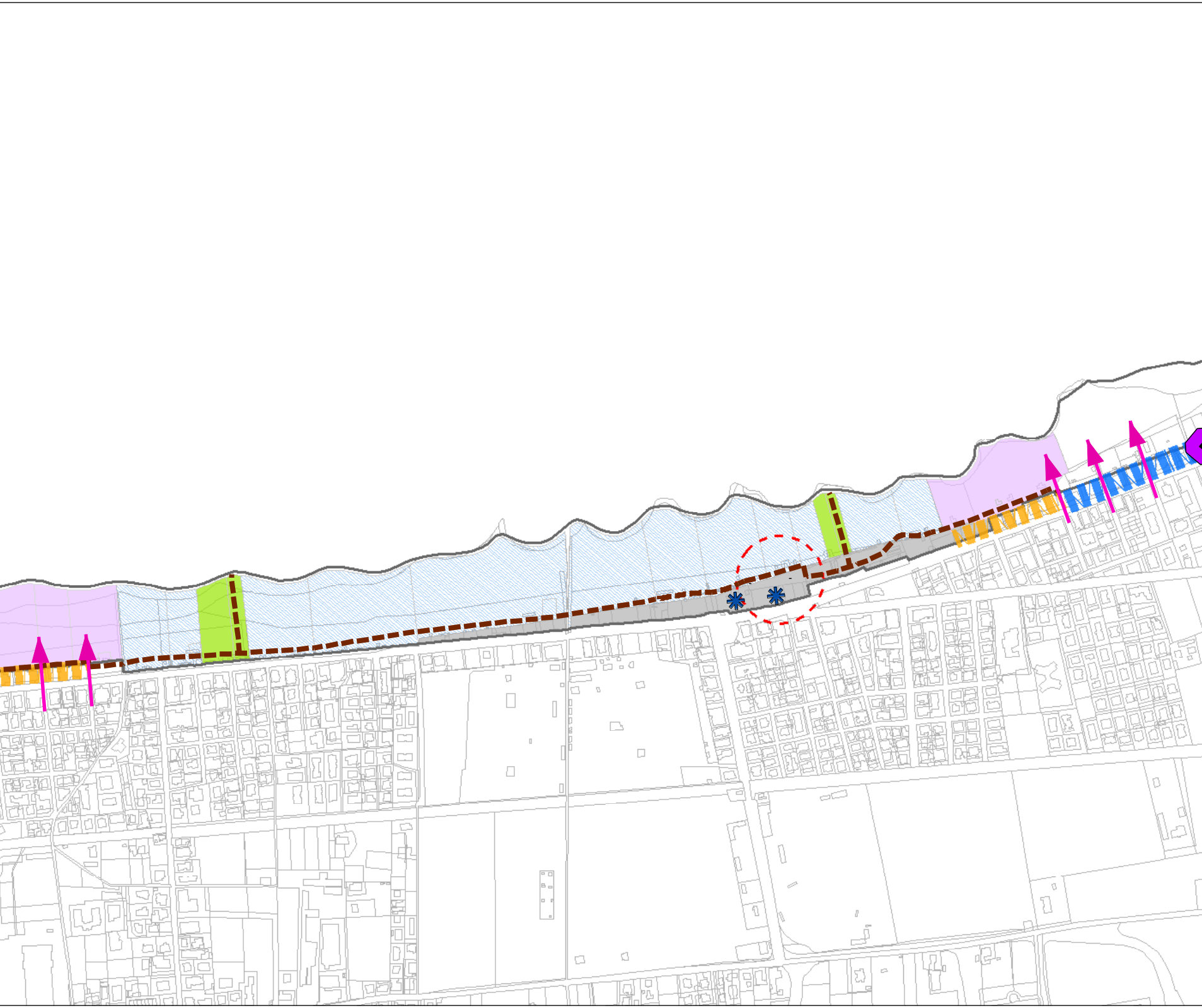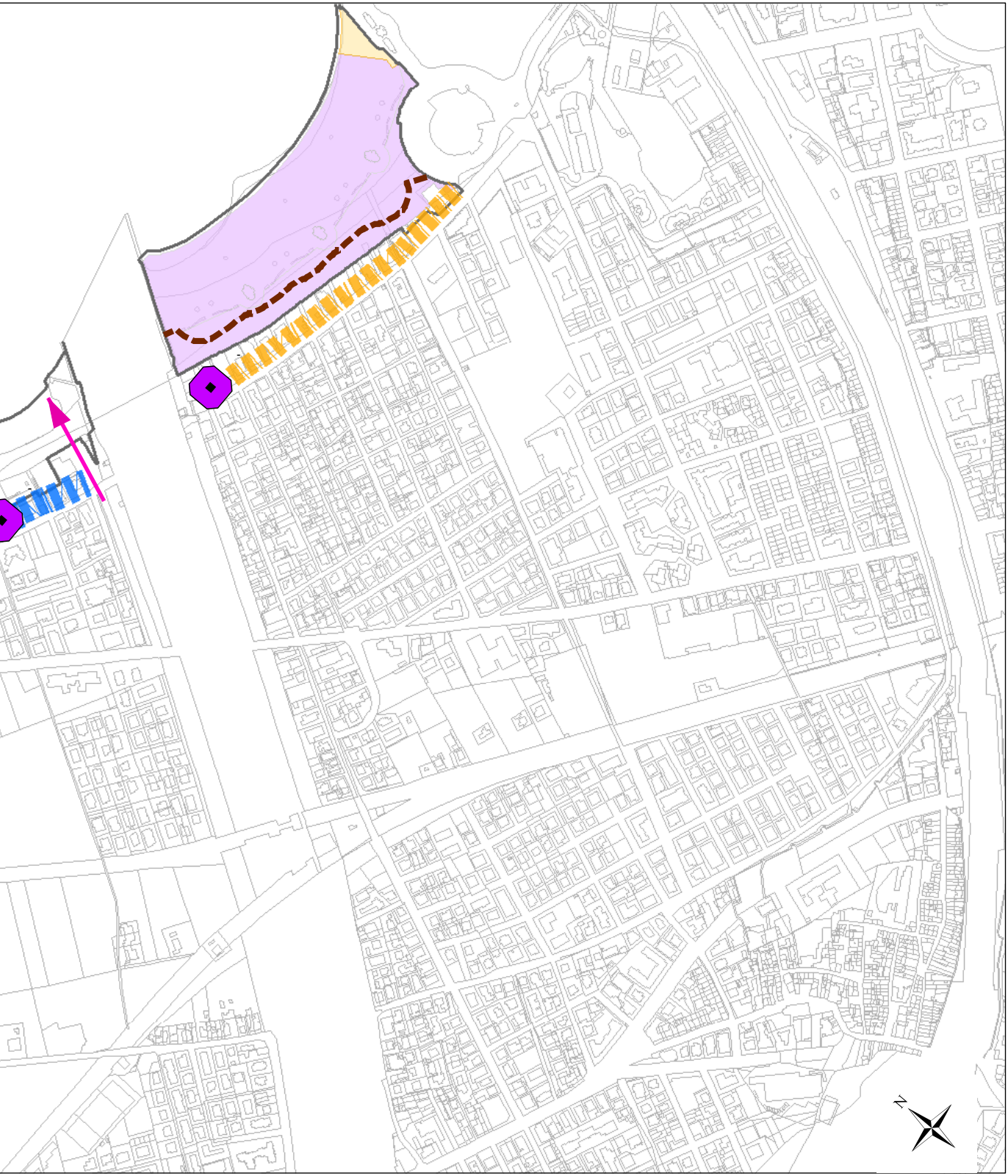⬚ ambito della variante