Comune di Rimini

PA
2025

PIANO DELL'ARENILE
ai sensi dell'art.72 - L.R. 24/2017

Assunzione:
Delibera di C.C. n. del

Adozione:
Delibera di C.C. n. del

Approvazione:
Delibera di C.C. n. del

Pubblicazione BURERT:
n. del

PROGETTO

D1 _TAV3_S4
RIMINI SUD
Tratti 8 e 9 Parco del Mare

Intervento con microaggregazione

scala 1:2.000

Proposta di variante

Sindaco:
Jamil Sadegholvaad

Assessore al Territorio:
Valentina Ridolfi
Segretario Generale:
Diodorina Valerino

Responsabile Ufficio di Piano:
Carlo Mario Piacquadio

Responsabile del Procedimento:
Lorenzo Turchi

Garante della comunicazione e della partecipazione:
Carlo Mario Piacquadio

Legenda

▭	Limite dell'arenile
▤	Aree complementari all'arenile
━	Limite Demanio Marittimo
▭	Aree non attuabili con intervento di microaggregazione

Accessi e percorsi

●	Punto di accesso carrabile di servizio
●	Punto di accesso
▬ ▬ ▬	Percorso

Ambiti da attuare con interventi di microaggregazione

MS - MN	Microaggregazioni
MS - MN	Microaggregazioni speciali
testo	Stabilimento balneare e/o pubblico esercizio
✱	Edifici da conservare

Aree funzionali

▩	Area filtro - A
▧	Area a servizi - B
⬚	Area ombreggio - C
⬚	Area ombreggio speciale - C1
▭	Area di libero transito - D
▨	Area a servizi aggiuntiva
▭	Campo edificatorio
- - - -	Limite area per sistemi di protezione dall'alluvionamento marino
◀ ▶	Coni visuali
◀- - -▶	Coni visuali degli edifici storici
▤	Edifici di interesse storico-architettonico e storico-testimoniale

⬚	ambito della variante

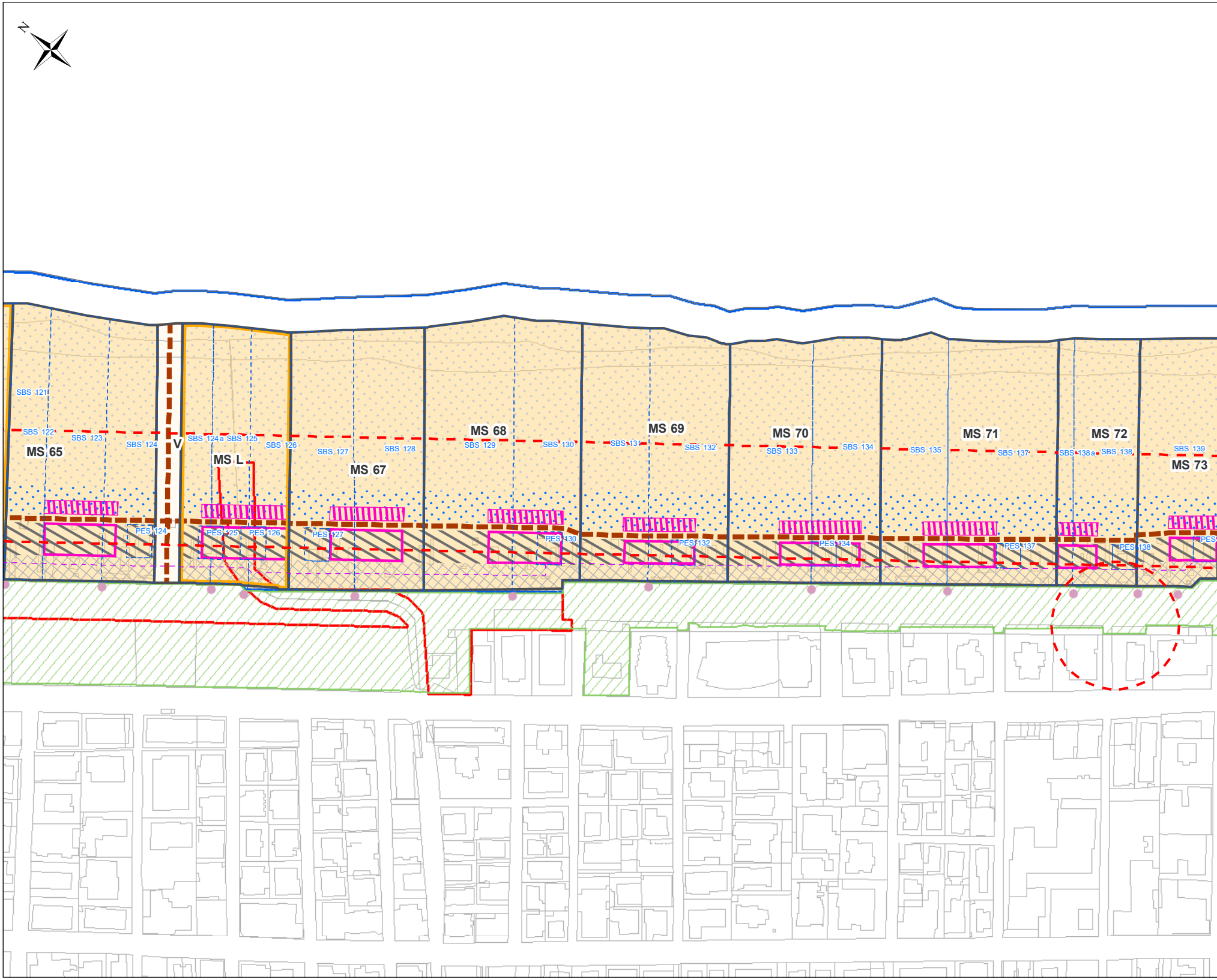
N
SBS 121
SBS 122
SBS 123
SBS 124
MS 65
V
SBS 124a
SBS 125
SBS 126
MS L
SBS 127
SBS 128
MS 67
MS 68
SBS 129
SBS 130
SBS 131
MS 69
SBS 132
MS 70
SBS 133
SBS 134
SBS 135
MS 71
SBS 137
SBS 138a
SBS 138
MS 72
SBS 139
MS 73
PES 124
PES 125
PES 126
PES 127
PES 130
PES 132
PES 134
PES 137
PES 138
PES

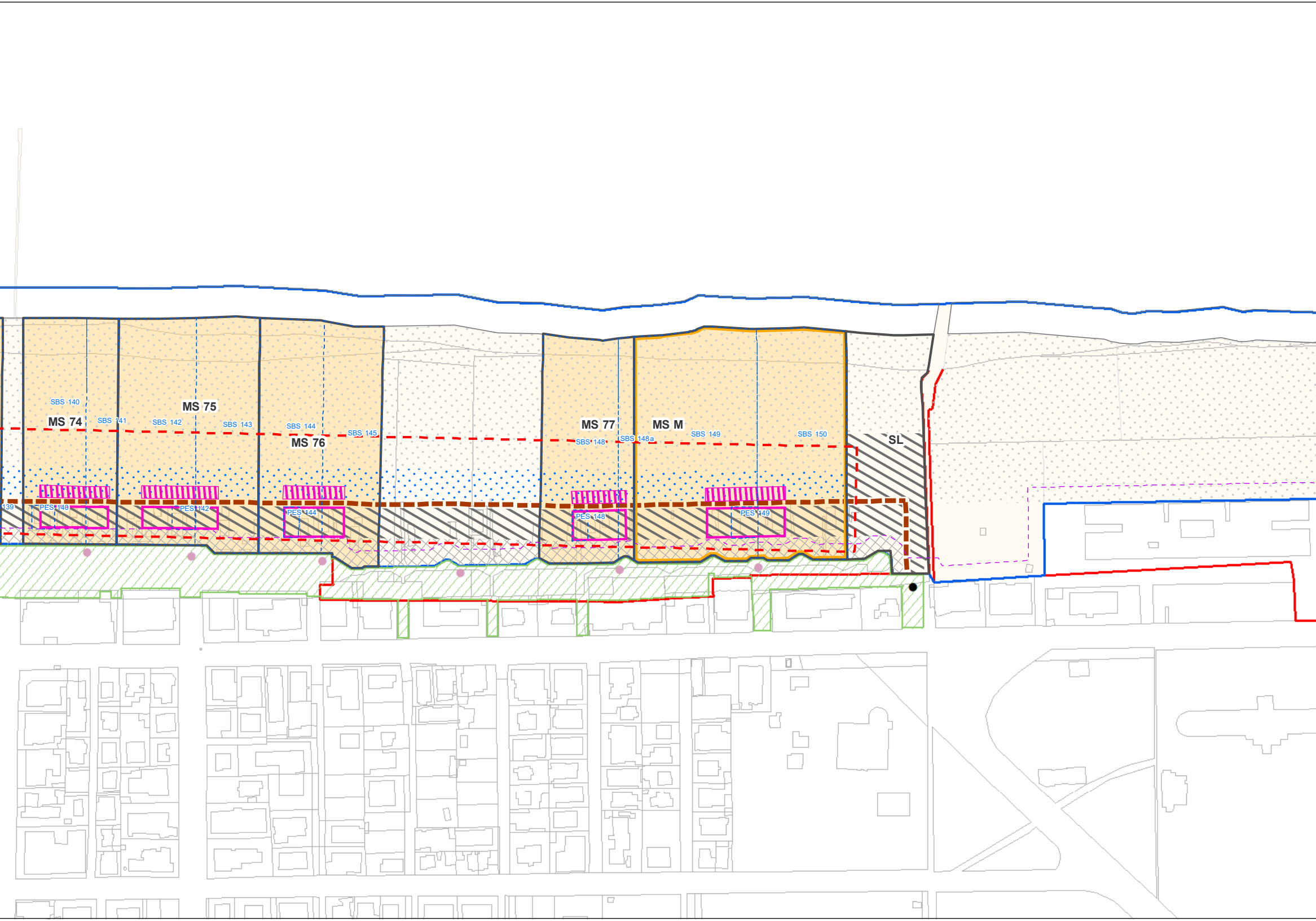
SBS 140
MS 74
SBS 141
SBS 142
MS 75
SBS 143
SBS 144
MS 76
SBS 145
MS 77
SBS 148
SBS 148 a
MS M
SBS 149
SBS 150
SL
139
PES 140
PES 142
PES 144
PES 148
PES 149

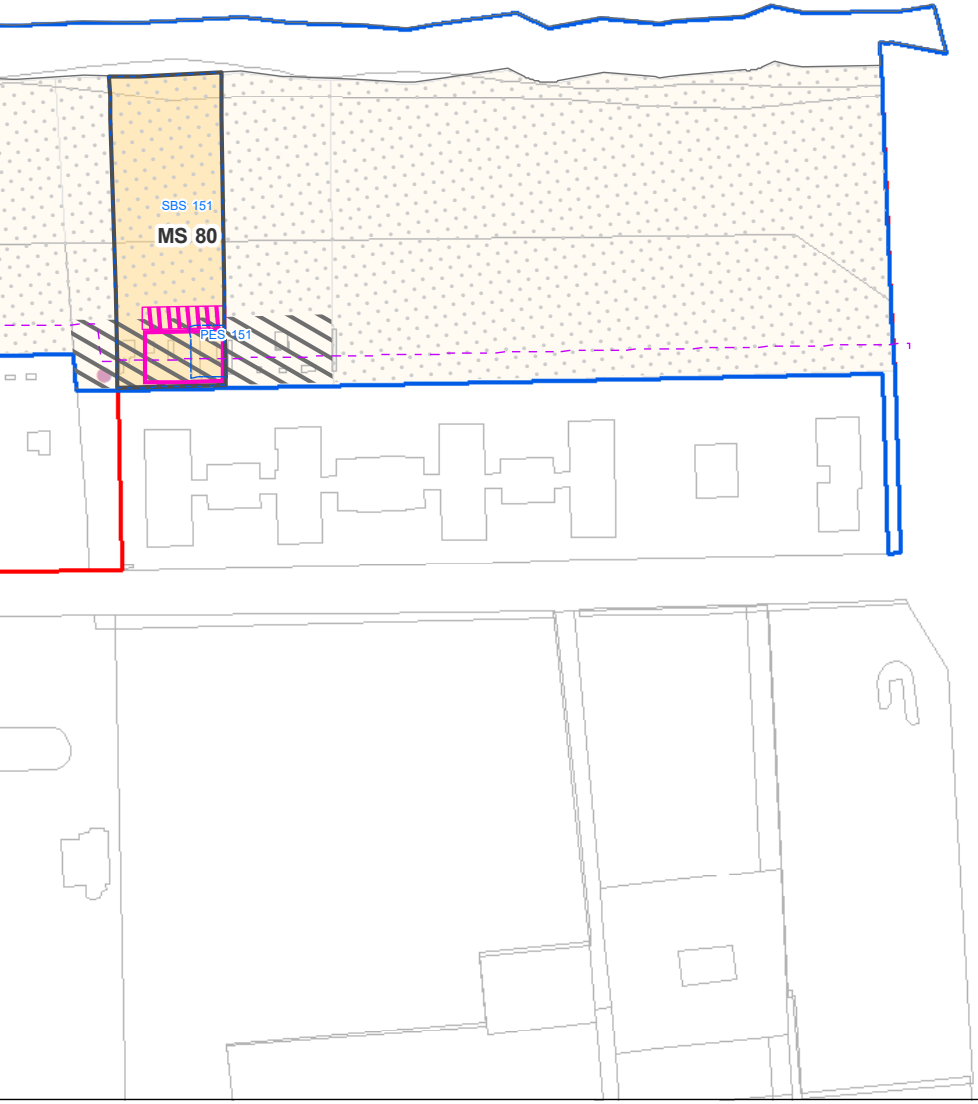
SBS 151
MS 80
PES 151