Comune di Rimini

PA
2025

PIANO DELL'ARENILE

ai sensi dell'art.72 - L.R. 24/2017

Assunzione:
Delibera di C.C. n. del

Adozione:
Delibera di C.C. n. del

Approvazione:
Delibera di C.C. n. del

Pubblicazione BURERT:
n. del

PROGETTO

D1 _TAV3_N
RIMINI NORD
Rivabella - Viserba - Viserbella

Intervento con microaggregazione

scala 1:2.000

Proposta di variante

Sindaco:
Jamil Sadegholvaad

Assessore al Territorio:
Valentina Ridolfi
Segretario Generale:
Diodorina Valerino

Responsabile Ufficio di Piano:
Carlo Mario Piacquadio

Responsabile del Procedimento:
Lorenzo Turchi

Garante della comunicazione e della partecipazione:
Carlo Mario Piacquadio

Legenda

- Limite dell'arenile
- Aree complementari all'arenile
- Limite Demanio Marittimo
- Aree non attuabili con intervento di microaggregazione

Accessi e percorsi

- ● Punto di accesso carrabile di servizio
- ● Punto di accesso pedonale
- Percorso longitudinale

Ambiti da attuare con interventi di microaggregazione

- MS - MN Microaggregazioni
- MS - MN Microaggregazioni speciali
- testo Stabilimento balneare e/o pubblico esercizio
- Edifici da conservare

Aree funzionali

- Area filtro - A
- Area a servizi - B
- Area ombreggio - C
- Area ombreggio speciale - C1
- Area di libero transito - D
- Area a servizi aggiuntiva
- Campo edificatorio
- Limite area per sistemi di protezione dall'alluvionamento marino
- Coni visuali
- Coni visuali degli edifici storici
- Edifici di interesse storico-architettonico e storico-testimoniale

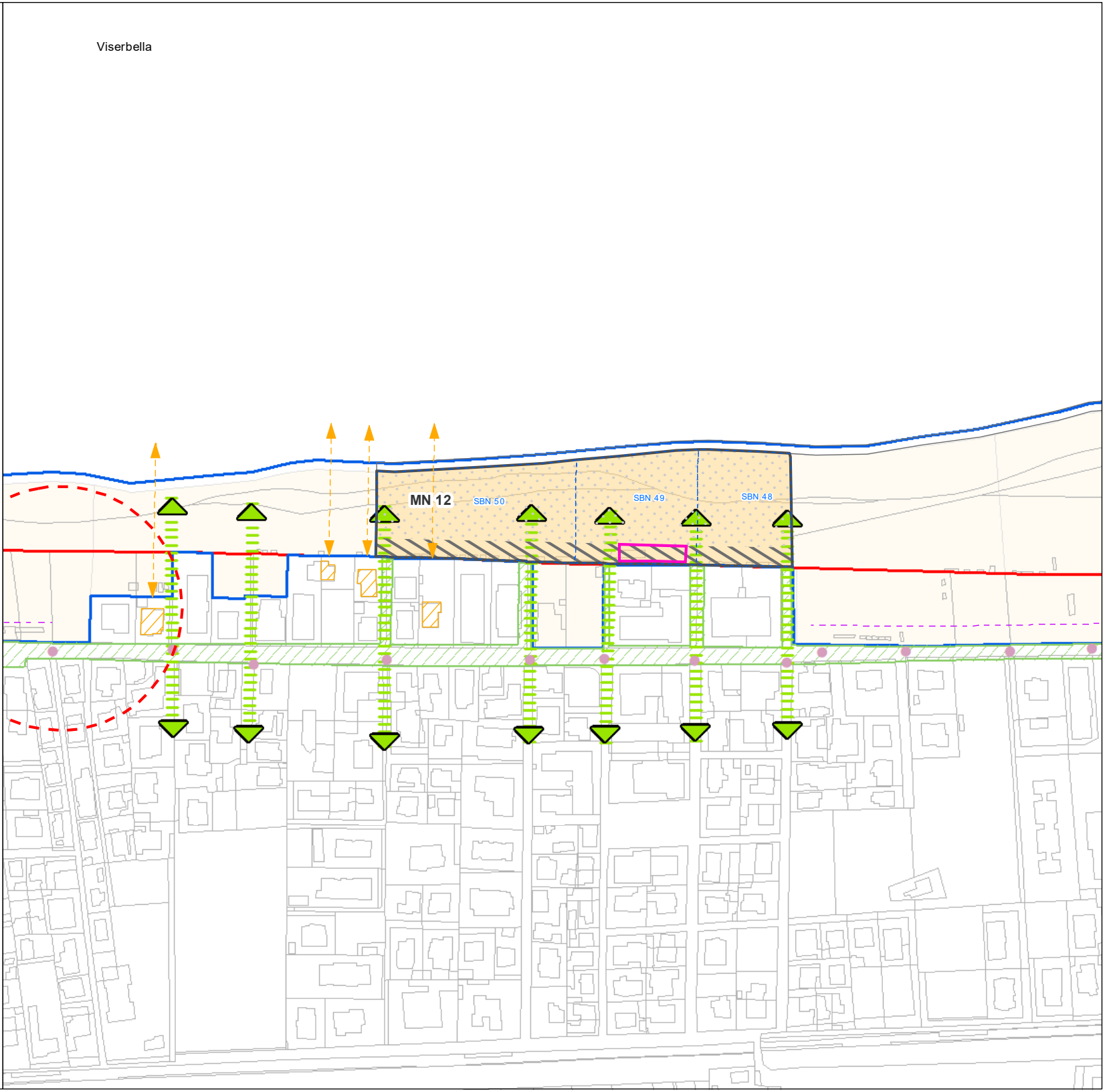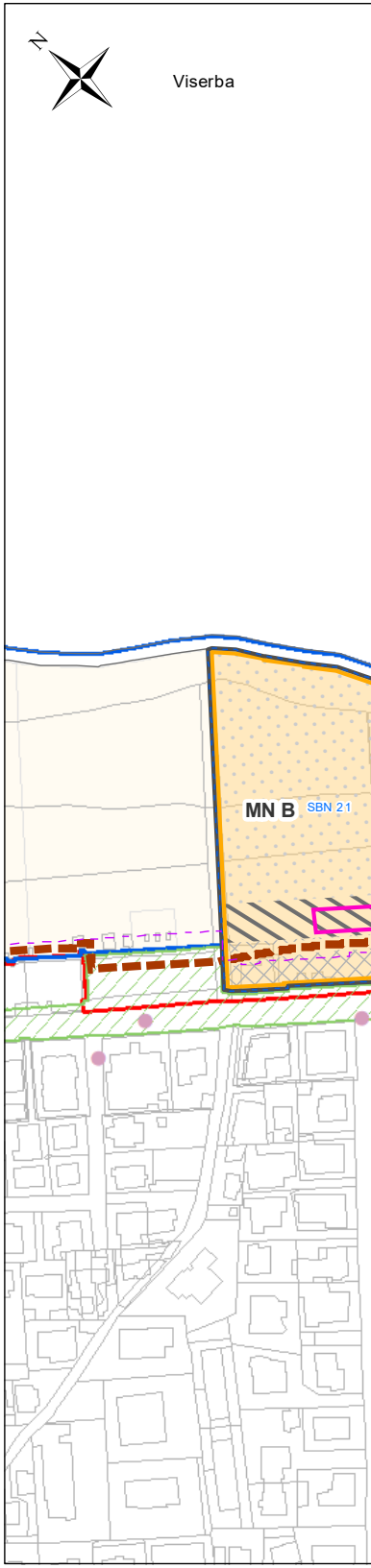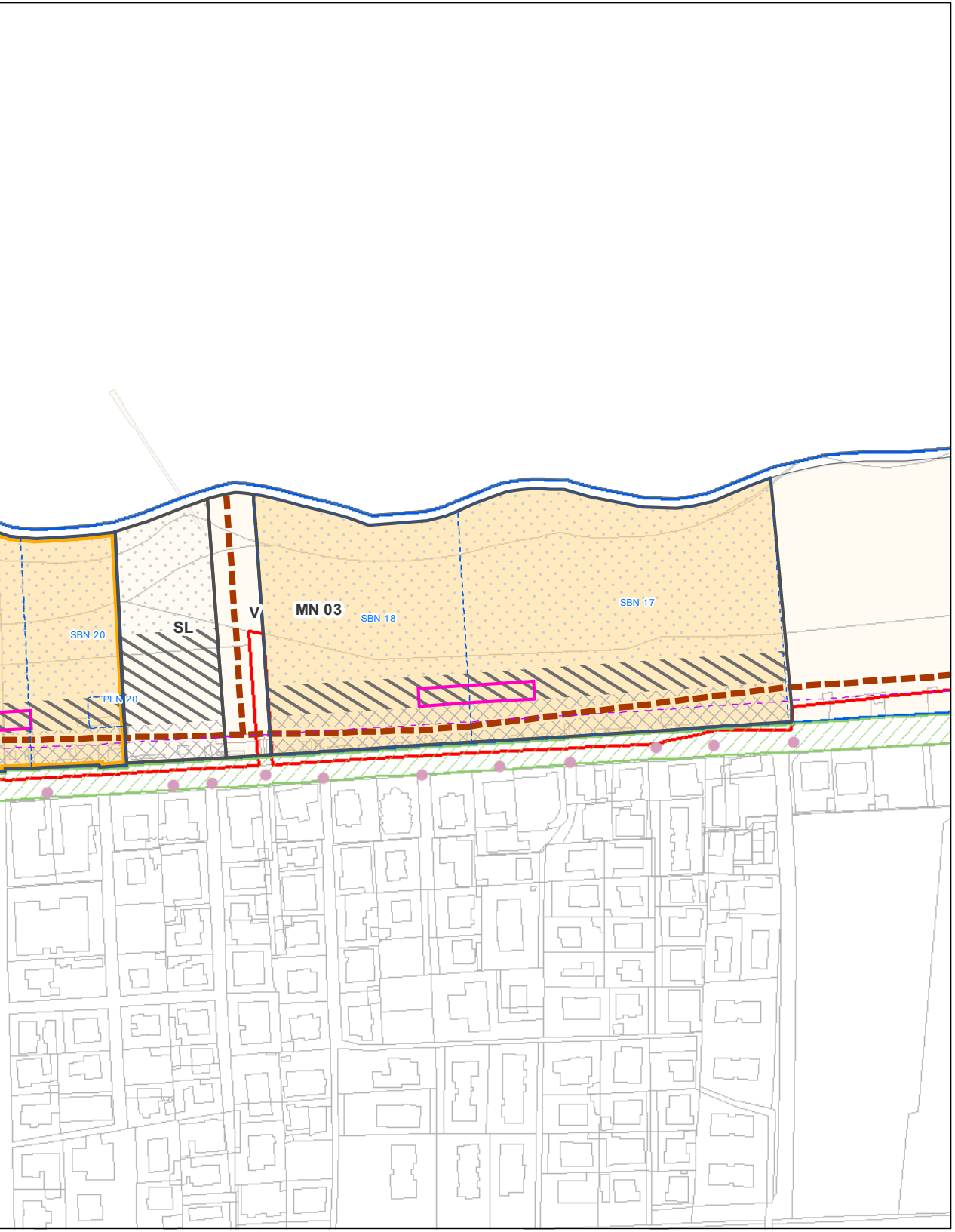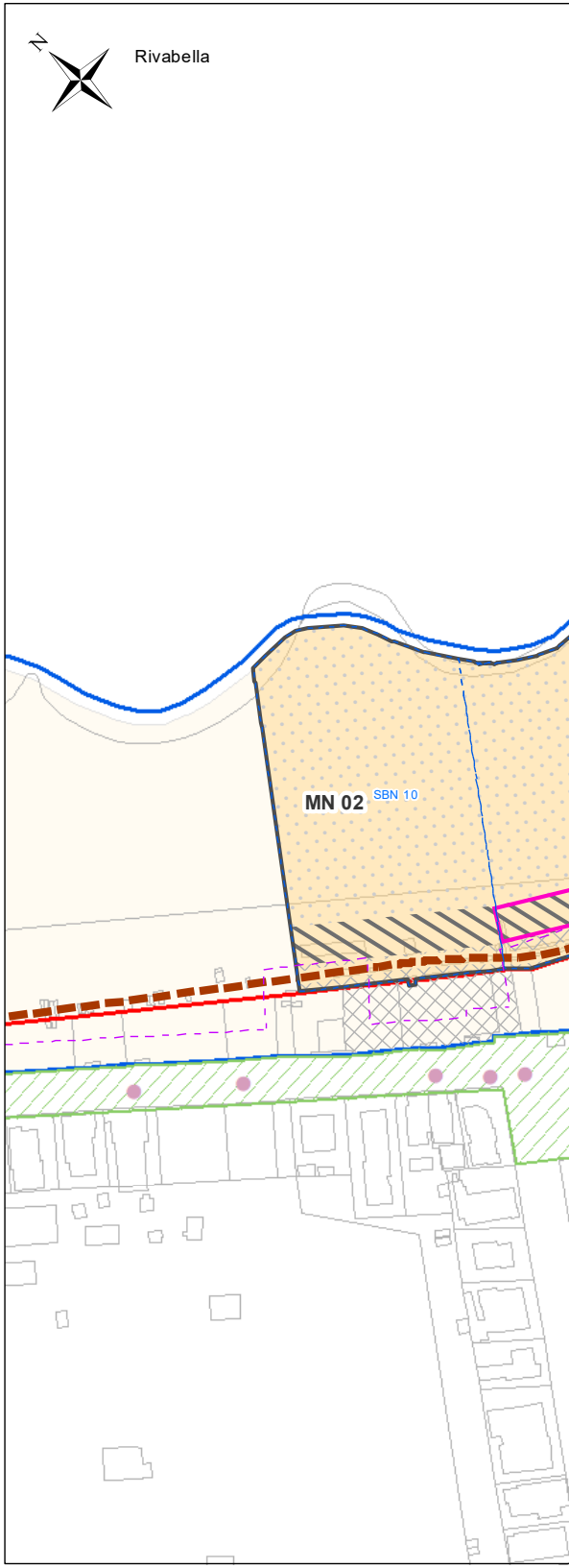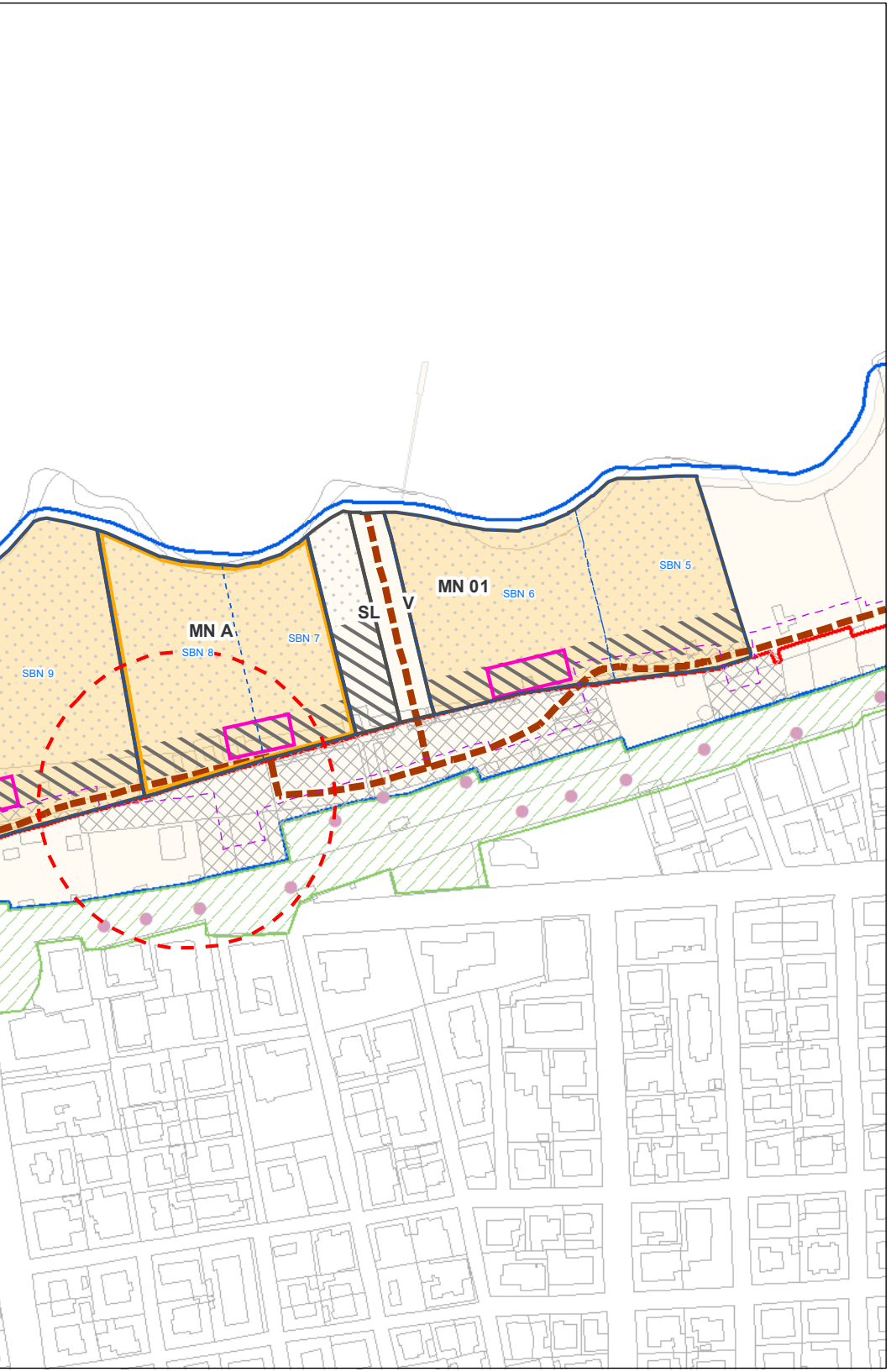ambito della variante