Comune di Rimini

PA
2025

PIANO DELL'ARENILE
ai sensi dell'art.72 - L.R. 24/2017

Assunzione:
Delibera di C.C. n. del

Adozione:
Delibere di C.C. n. del

Approvazione:
Delibere di C.C. n. del

Pubblicazione BURERT:
n. del

ELABORATI DI PROGETTO

D1 _TAV1_S1 RIMINI SUD Tratti 0,1 e 2 Parco del Mare	Aree pubbliche, schema delle nuove concessioni da assegnare
	scala 1:2.000

Proposta d variante

Sindaco:
Jamil Sadegholvaad

Assessore al Territorio:
Valentina Ridolfi

Segretario Generale:
Diodorina Valerino

Responsabile Ufficio di Piano:
Carlo Mario Piacquadio

Responsabile del Procedimento:
Lorenzo Turchi

Garante della comunicazione e della partecipazione:
Carlo Mario Piacquadio

Legenda

—	Limite Demanio Marittimo
▭	Limite piano dell'arenile
▭	Aree complementari all'arenile
SBS 12	Stabilimenti balneari anche speciali su area privata
✱	Edifici da conservare

Concessioni da riassegnare

SBN-SBS	Concessione balneare
SBN*-SBS* ✱	Concessione balneare con bar pertinenziale
PEN-PES	Concessione bar
■	Concessione a stabilimeti balneari su area privata
★	Noleggio natanti **e centri nautici**
★	~~Centri nautici~~
★	Stabilimenti balneari con noleggio natanti

Altre aree demaniali

SLN-SLS	Spiaggia libera
Varco	Varco
ZSS-ZSN	Altre concessioni
■	Aree in concessione a privati

⬚ ambito della variante

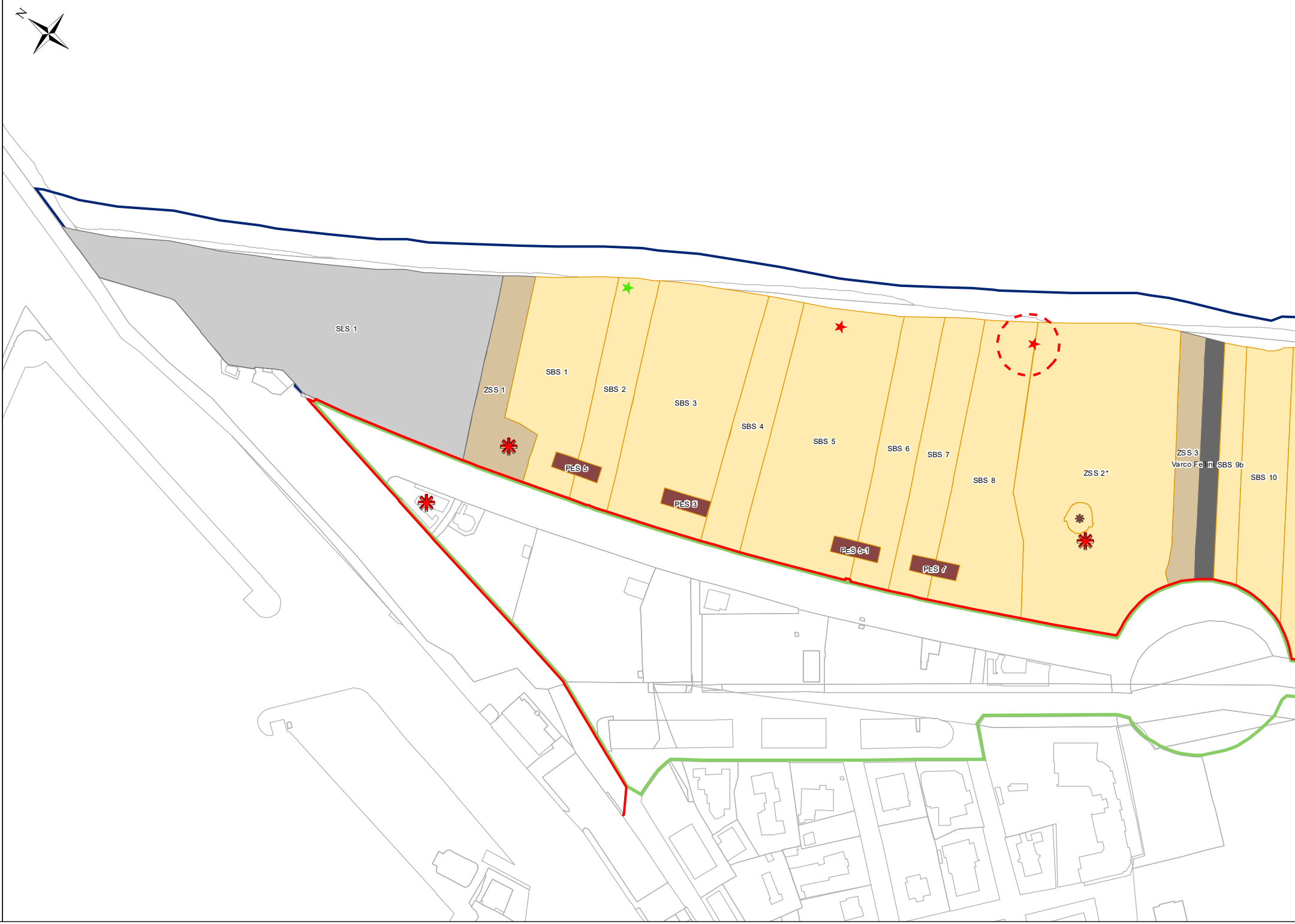
N
SLS 1
ZSS 1
SBS 1
SBS 2
SBS 3
SBS 4
SBS 5
SBS 6
SBS 7
SBS 8
ZSS 2*
ZSS 3
Varco Fellini
SBS 9b
SBS 10
PES 5
PES 3
PES 5-1
PES 7

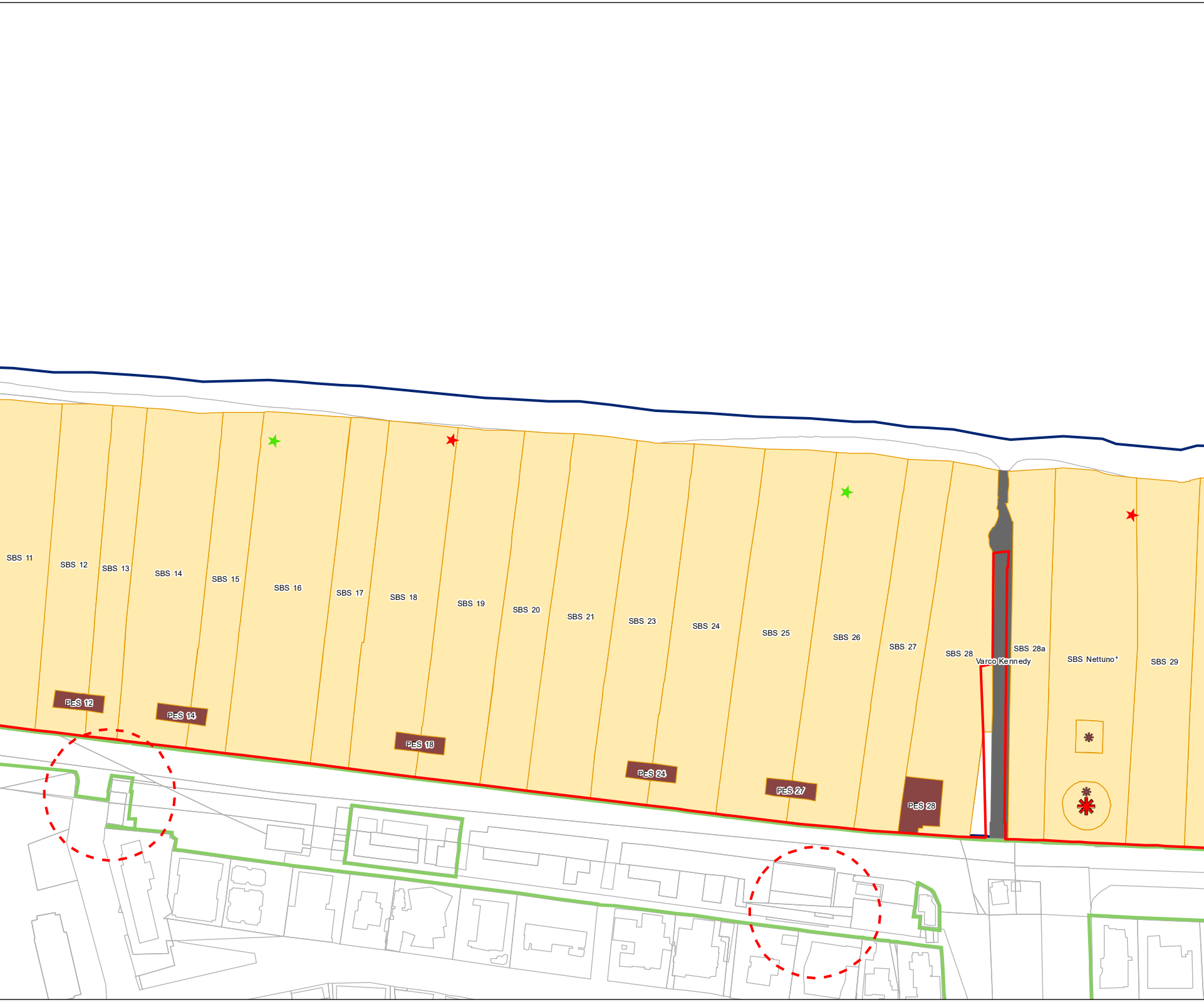
SBS 11
SBS 12
SBS 13
SBS 14
SBS 15
SBS 16
SBS 17
SBS 18
SBS 19
SBS 20
SBS 21
SBS 23
SBS 24
SBS 25
SBS 26
SBS 27
SBS 28
SBS 28a
Varco Kennedy
SBS Nettuno*
SBS 29
PES 12
PES 14
PES 18
PES 24
PES 27
PES 28

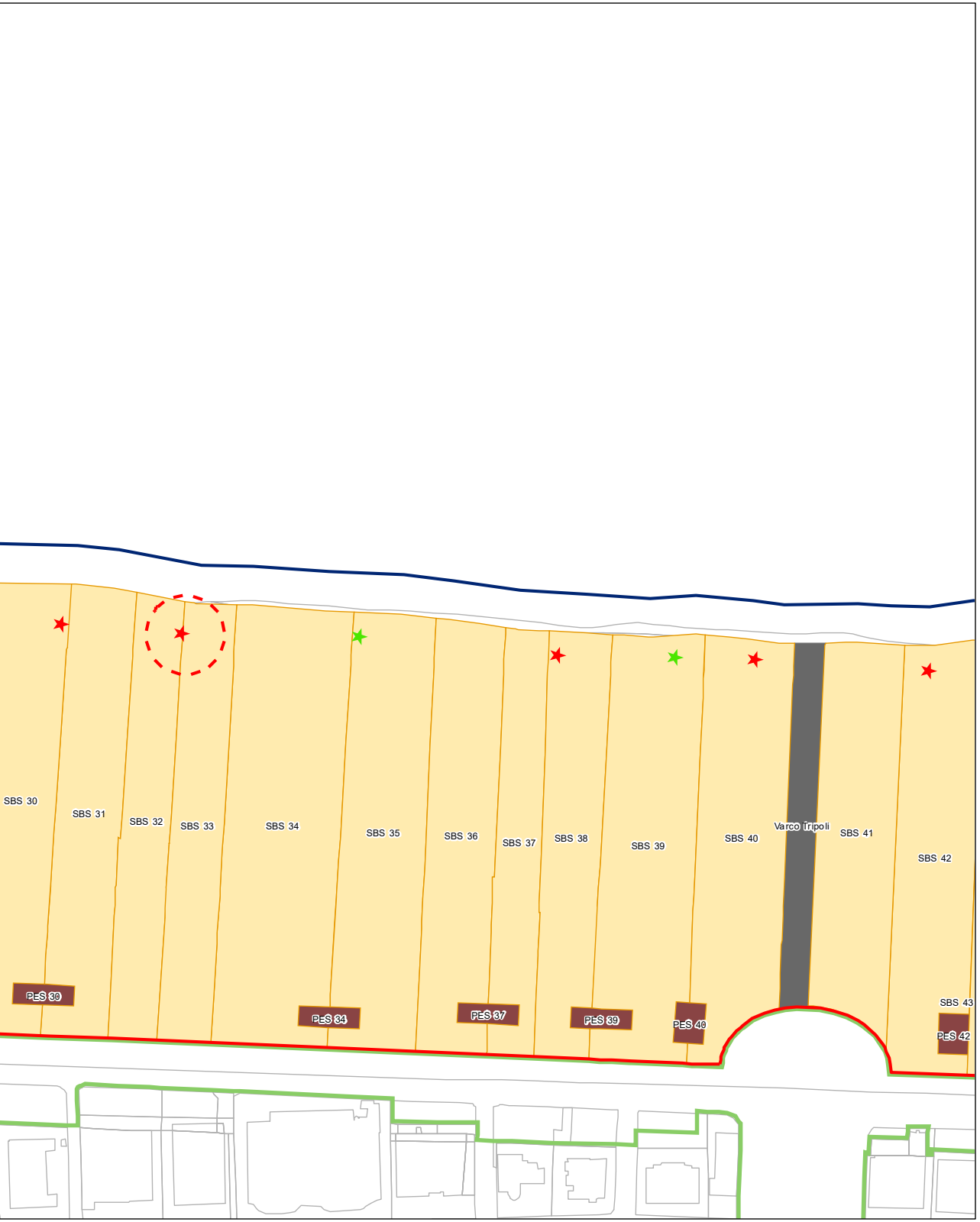
SBS 30
SBS 31
SBS 32
SBS 33
SBS 34
SBS 35
SBS 36
SBS 37
SBS 38
SBS 39
SBS 40
Varco Tripoli
SBS 41
SBS 42
SBS 43
PES 30
PES 34
PES 37
PES 39
PES 40
PES 42