Comune di Rimini

PA 2025

PIANO DELL'ARENILE

ai sensi dell'art.72 - L.R. 24/2017

Assunzione:
Delibera di C.C. n. del

Adozione:
Delibere di C.C. n. del

Approvazione:
Delibera di C.C. n. del

Pubblicazione BURERT:
n. del

ELABORATI DI PROGETTO

D1 _TAV1_N4

RIMINI NORD
Torre Pedrera

Aree pubbliche,
schema delle nuove concessioni da assegnare

scala 1:2.000

Proposta d variante

Sindaco:
Jamil Sadegholvaad

Assessore al Territorio:
Valentina Ridolfi

Segretario Generale:
Diodorina Valerino

Responsabile Ufficio di Piano:
Carlo Mario Piacquadio

Responsabile del Procedimento:
Lorenzo Turchi

Garante della comunicazione e della partecipazione:
Carlo Mario Piacquadio

Legenda

—	Limite Demanio Marittimo
▭	Limite piano dell'arenile
▭	Aree complementari all'arenile
SBS 12	Stabilimenti balneari anche speciali su area privata
✱	Edifici da conservare

Concessioni da riassegnare

SBN-SBS	Concessione balneare
SBN*-SBS* ✱	Concessione balneare con bar pertinenziale
PEN-PES	Concessione bar
🟩	Concessione a stabilimeti balneari su area privata
★	Noleggio natanti e centri nautici
★	~~Centri nautici~~
★	Stabilimenti balneari con noleggio natanti

Altre aree demaniali

SLN-SLS	Spiaggia libera
Varco	Varco
ZSS-ZSN	Altre concessioni
🟪	Aree in concessione a privati

⬚ ambito della variante

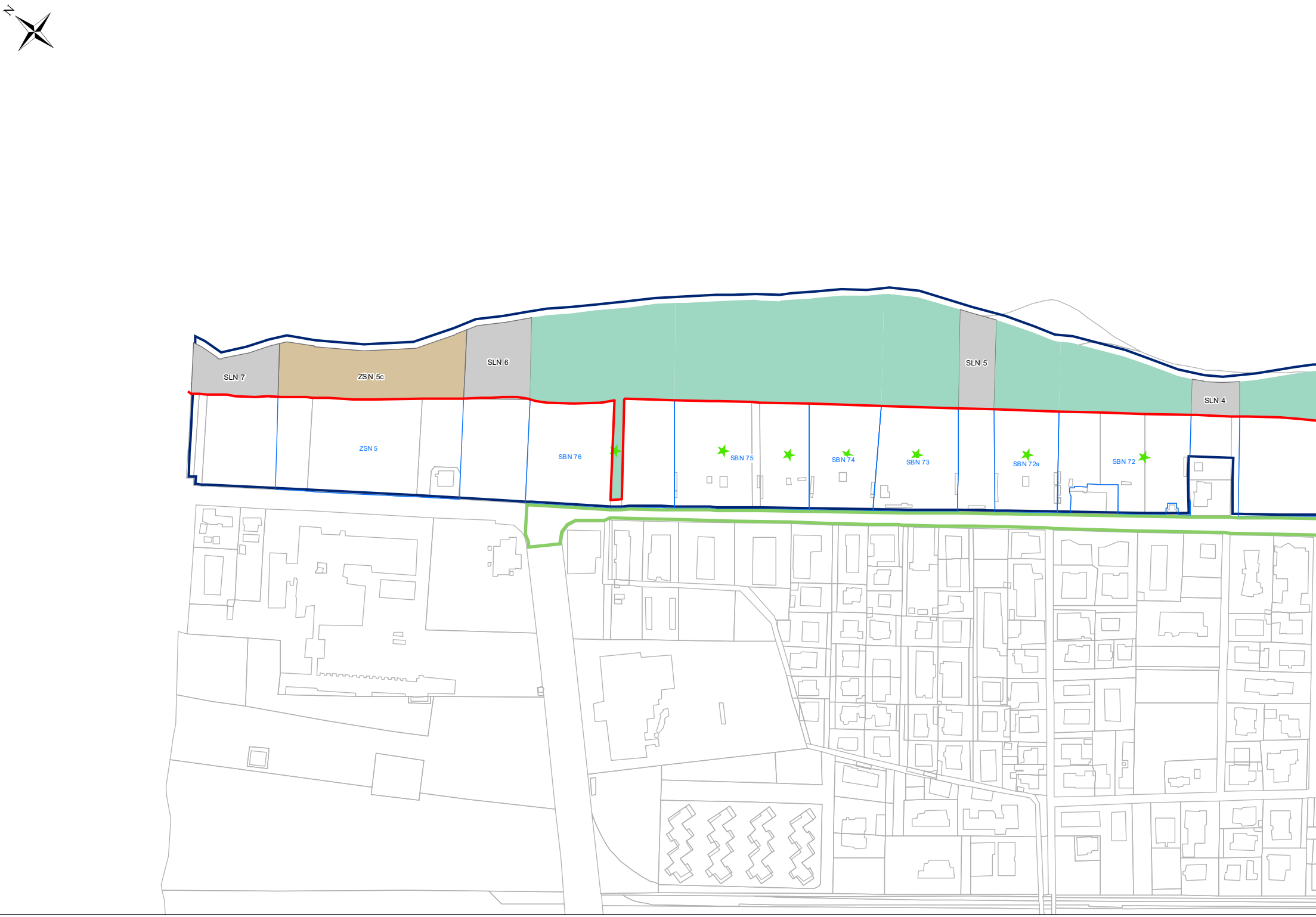
N
SLN 7
ZSN 5c
SLN 6
SLN 5
SLN 4
ZSN 5
SBN 76
SBN 75
SBN 74
SBN 73
SBN 72a
SBN 72

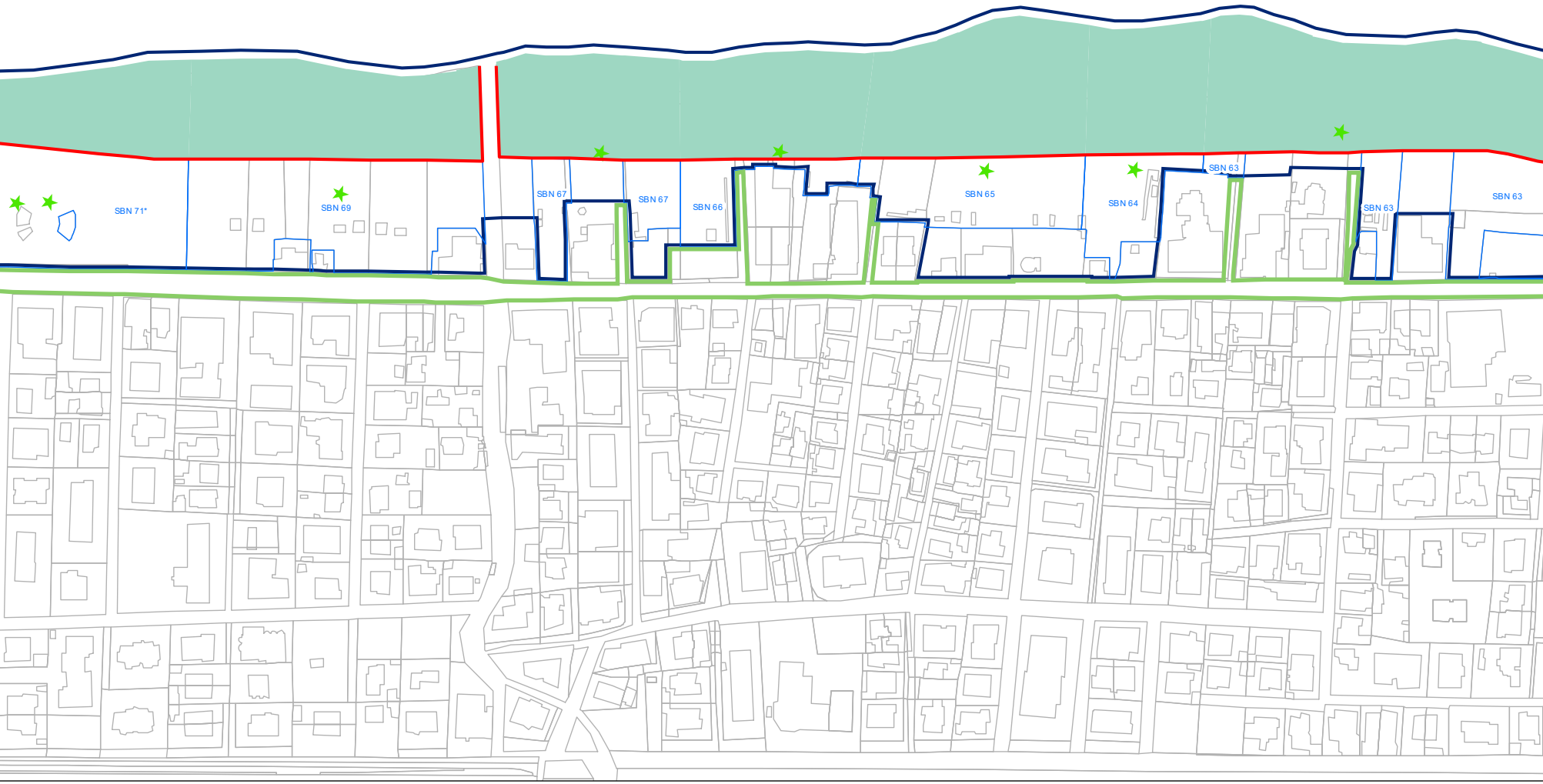
SBN 71*
SBN 69
SBN 67
SBN 67
SBN 66
SBN 65
SBN 64
SBN 63
SBN 63
SBN 63

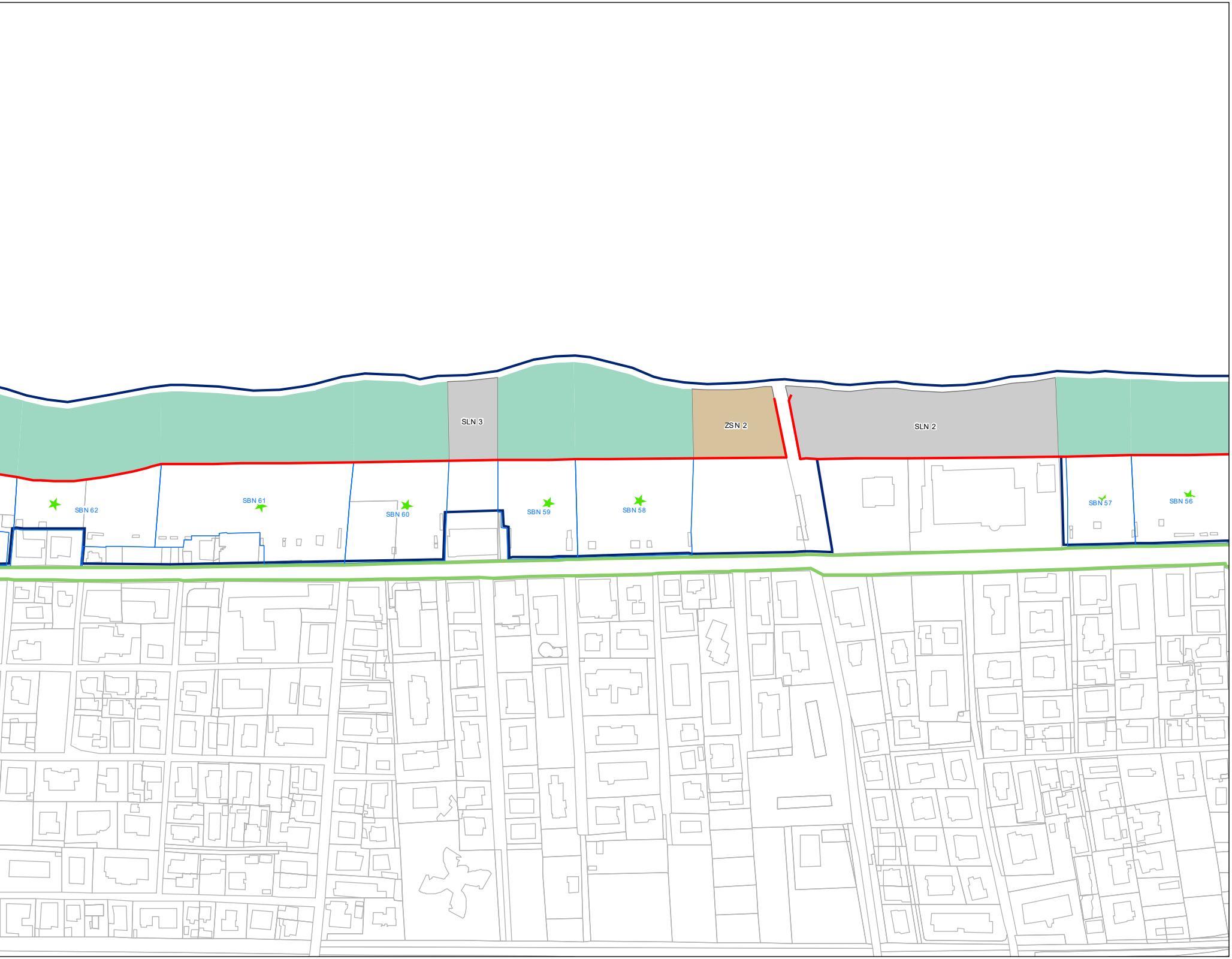
SLN 3
ZSN 2
SLN 2
SBN 62
SBN 61
SBN 60
SBN 59
SBN 58
SBN 57
SBN 56