Comune di Rimini

PA
2025

PIANO DELL'ARENILE
ai sensi dell'art.72 - L.R. 24/2017

Assunzione:
Delibera di C.C. n. del

Adozione:
Delibere di C.C. n. del

Approvazione:
Delibera di C.C. n. del

Pubblicazione BURERT:
n. del

ELABORATI DI PROGETTO

D1 _TAV1_N3 RIMINI NORD Viserbella	Aree pubbliche, schema delle nuove concessioni da assegnare
	scala 1:2.000

Proposta d variante

Sindaco:
Jamil Sadegholvaad

Assessore al Territorio:
Valentina Ridolfi

Segretario Generale:
Diodorina Valerino

Responsabile Ufficio di Piano:
Carlo Mario Piacquadio

Responsabile del Procedimento:
Lorenzo Turchi

Garante della comunicazione e della partecipazione:
Carlo Mario Piacquadio

Legenda

—	Limite Demanio Marittimo
▭	Limite piano dell'arenile
▭	Aree complementari all'arenile
SBS 12	Stabilimenti balneari anche speciali su area privata
✱	Edifici da conservare

Concessioni da riassegnare

SBN-SBS	Concessione balneare
SBN*-SBS* ✱	Concessione balneare con bar pertinenziale
PEN-PES	Concessione bar
🟩	Concessione a stabilimeti balneari su area privata
★	Noleggio natanti **e centri nautici**
★	~~Centri nautici~~
★	Stabilimenti balneari con noleggio natanti

Altre aree demaniali

SLN-SLS	Spiaggia libera
Varco	Varco
ZSS-ZSN	Altre concessioni
🟪	Aree in concessione a privati

⬚ ambito della variante

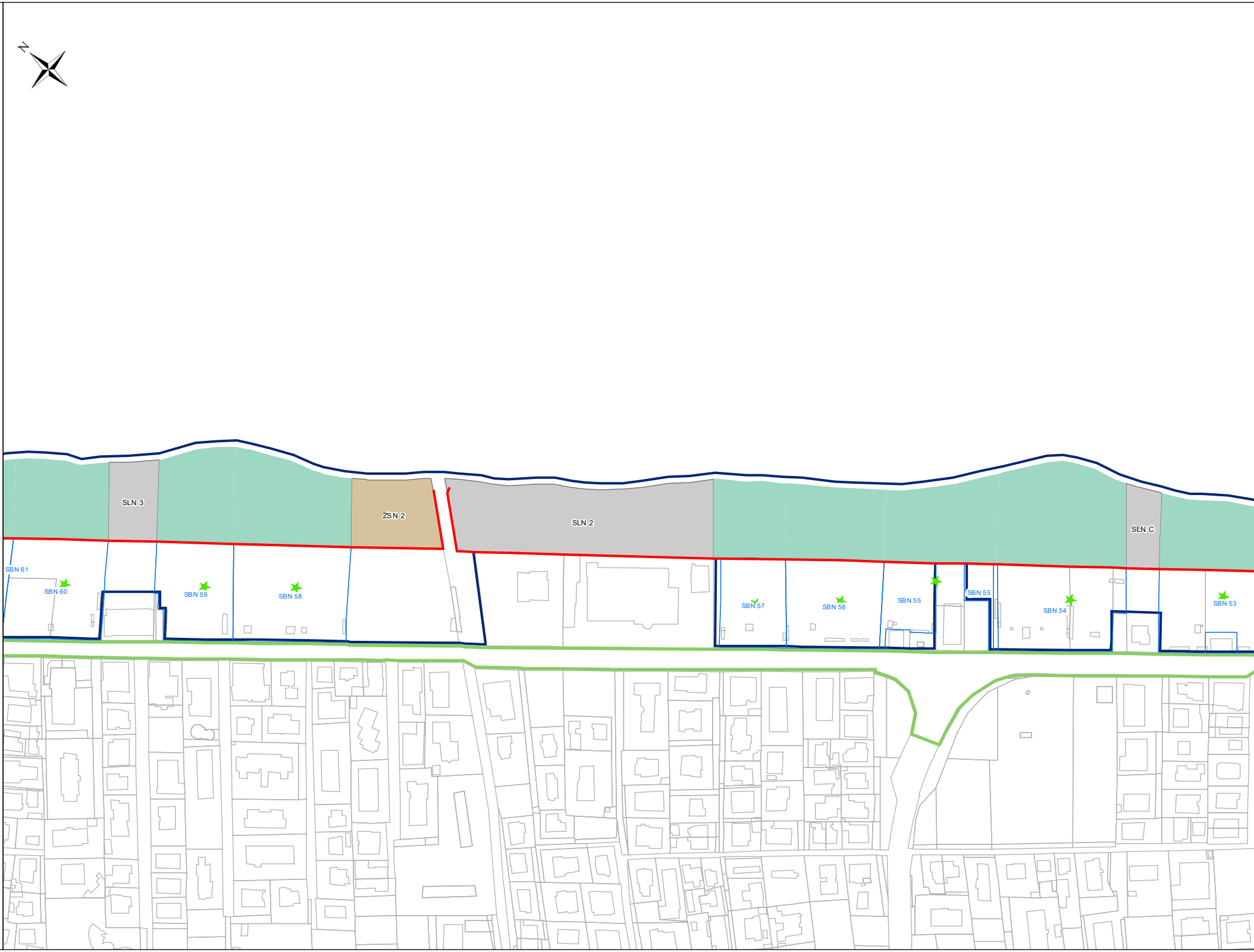
N
SLN 3
ZSN 2
SLN 2
SLN C
SBN 61
SBN 60
SBN 59
SBN 58
SBN 57
SBN 56
SBN 55
SBN 55
SBN 54
SBN 53

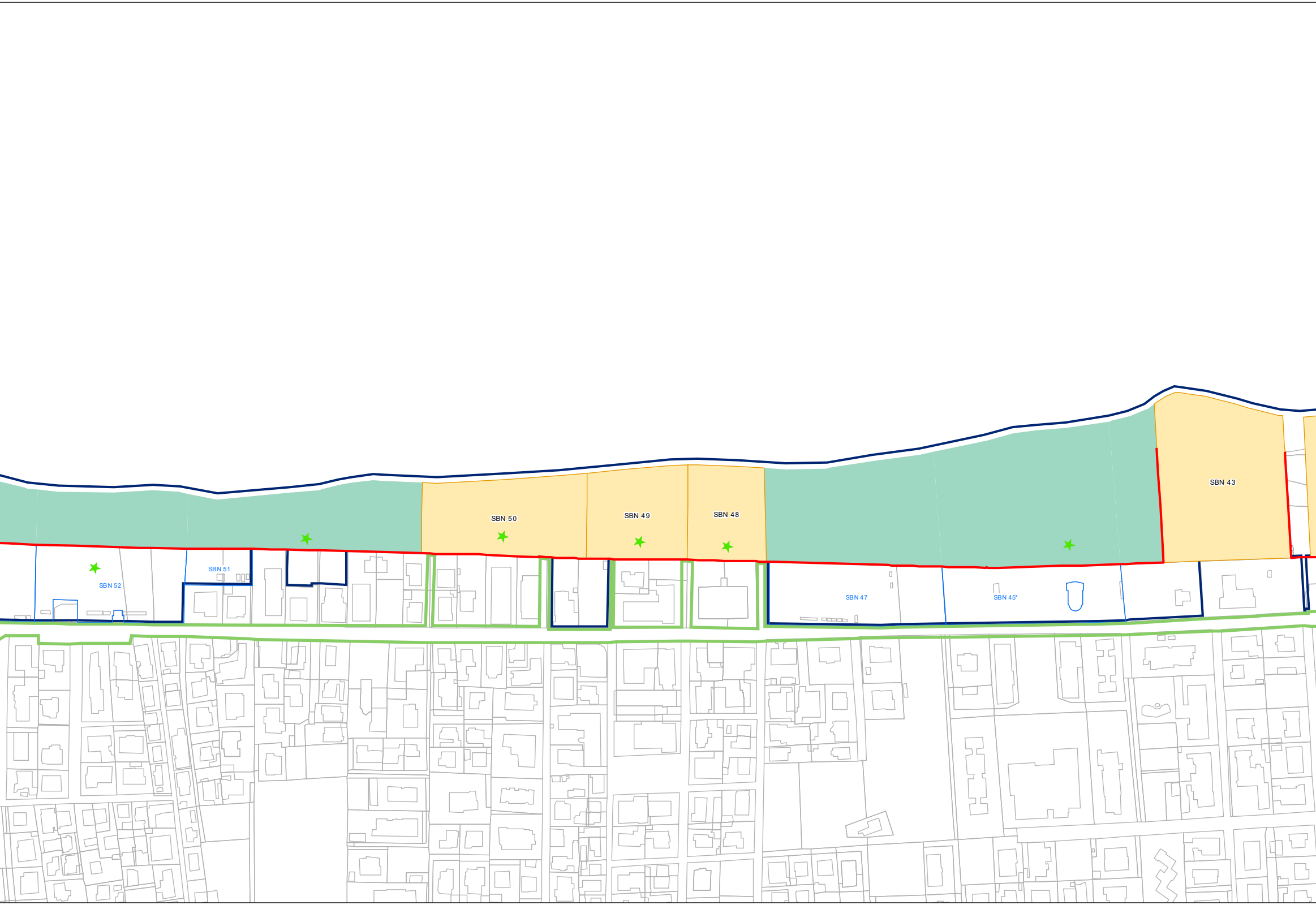
SBN 52
SBN 51
SBN 50
SBN 49
SBN 48
SBN 47
SBN 45*
SBN 43

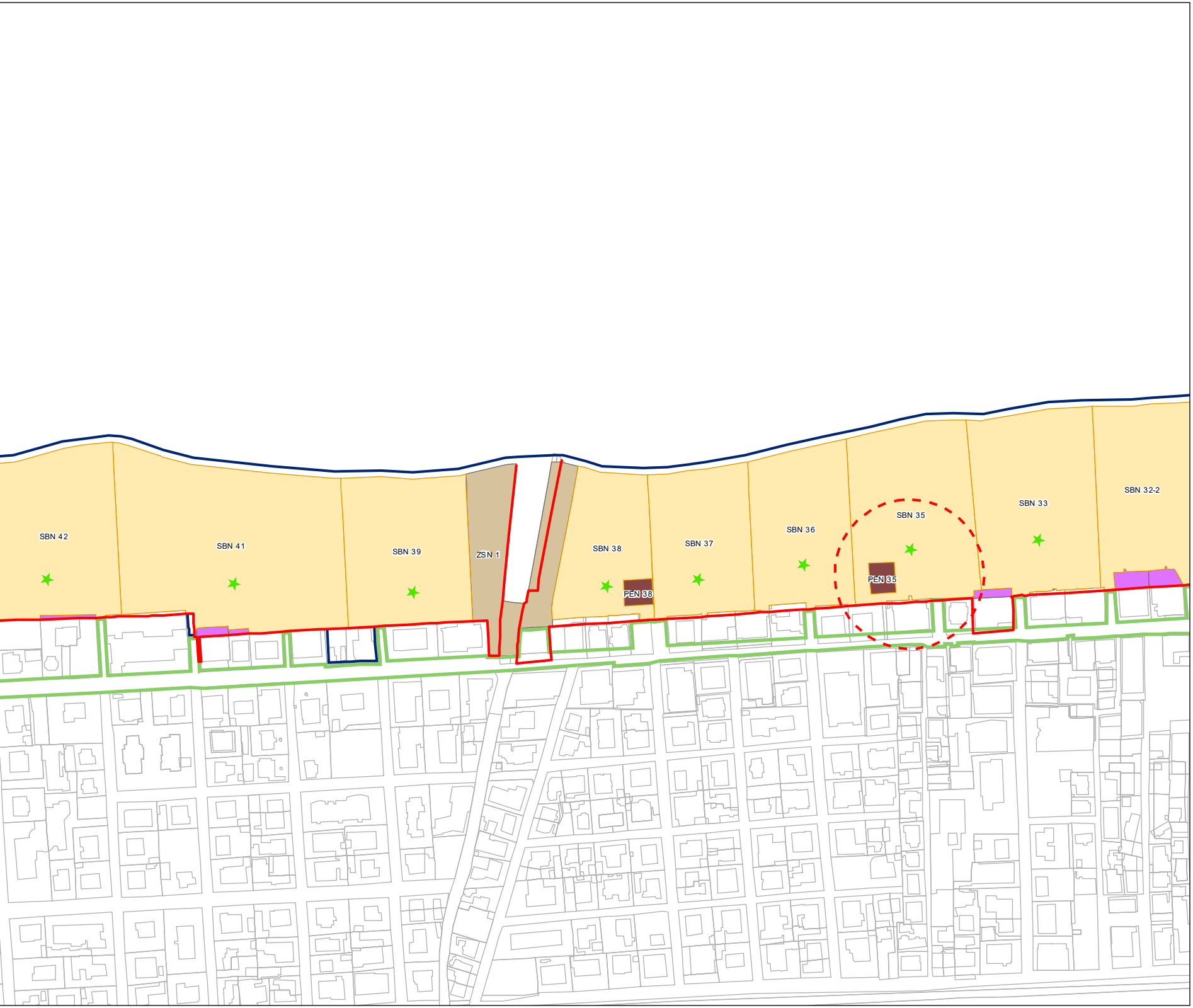
SBN 42
SBN 41
SBN 39
ZSN 1
SBN 38
PEN 38
SBN 37
SBN 36
SBN 35
PEN 35
SBN 33
SBN 32-2