Comune di Rimini

PA
2025

PIANO DELL'ARENILE
ai sensi dell'art.72 - L.R. 24/2017

Assunzione:
Delibera di C.C. n. del

Adozione:
Delibere di C.C. n. del

Approvazione:
Delibera di C.C. n. del

Pubblicazione BURERT:
n. del

ELABORATI DI PROGETTO

D1 _TAV1_N2
RIMINI NORD
Viserba

Aree pubbliche,
schema delle nuove concessioni da assegnare

scala 1:2.000

Proposta d variante

Sindaco:
Jamil Sadegholvaad

Assessore al Territorio:
Valentina Ridolfi

Segretario Generale:
Diodorina Valerino

Responsabile Ufficio di Piano:
Carlo Mario Piacquadio

Responsabile del Procedimento:
Lorenzo Turchi

Garante della comunicazione e della partecipazione:
Carlo Mario Piacquadio

Legenda

—	Limite Demanio Marittimo
▭	Limite piano dell'arenile
▭	Aree complementari all'arenile
SBS 12	Stabilimenti balneari anche speciali su area privata
✱	Edifici da conservare

Concessioni da riassegnare

SBN-SBS	Concessione balneare
SBN*-SBS* ✱	Concessione balneare con bar pertinenziale
PEN-PES	Concessione bar
■	Concessione a stabilimeti balneari su area privata
★	Noleggio natanti e centri nautici
★	~~Centri nautici~~
★	Stabilimenti balneari con noleggio natanti

Altre aree demaniali

SLN-SLS	Spiaggia libera
Varco	Varco
ZSS-ZSN	Altre concessioni
■	Aree in concessione a privati

⬚ ambito della variante

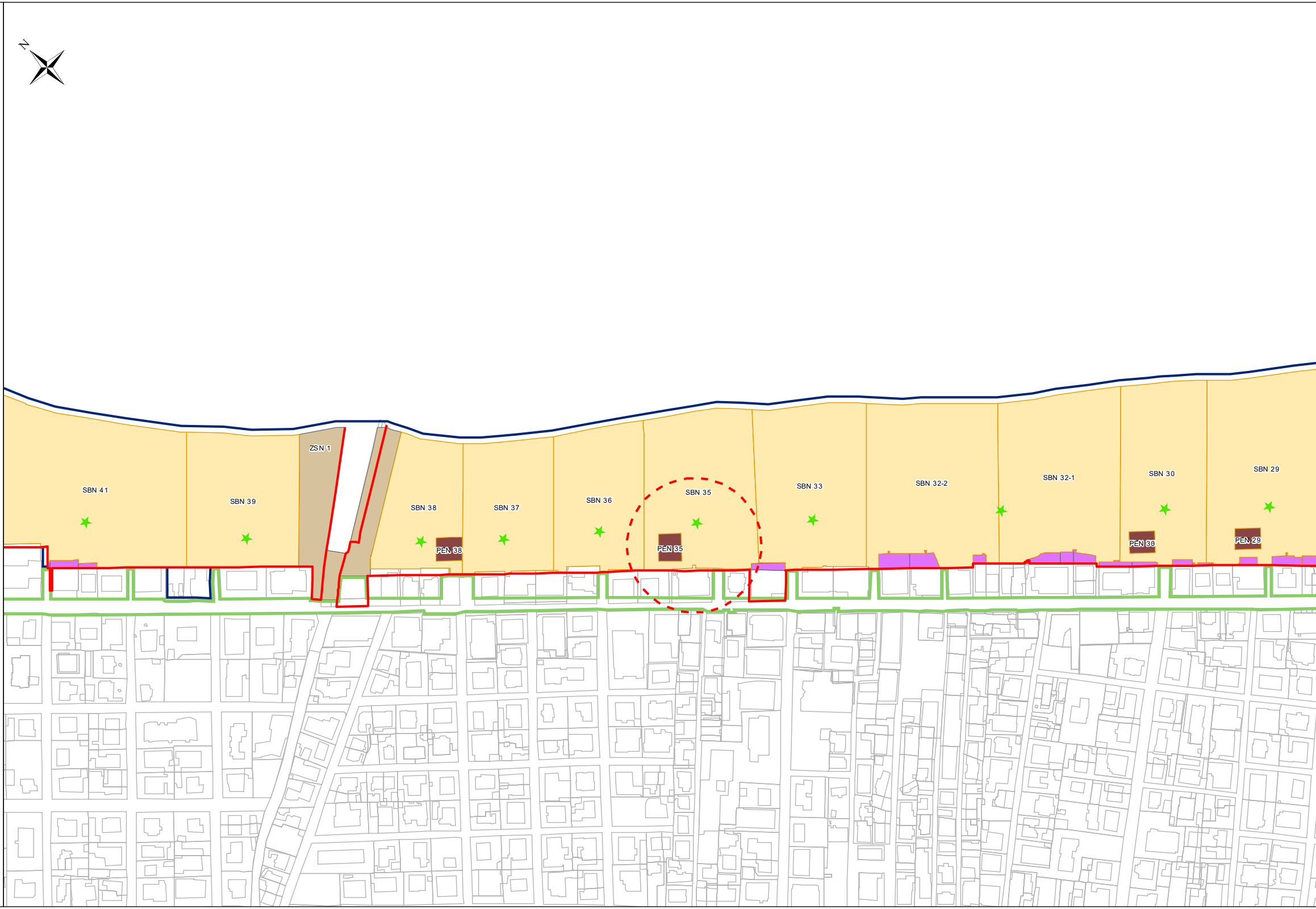
N
ZSN 1
SBN 41
SBN 39
SBN 38
SBN 37
SBN 36
SBN 35
SBN 33
SBN 32-2
SBN 32-1
SBN 30
SBN 29
PEN 38
PEN 35
PEN 30
PEN 29

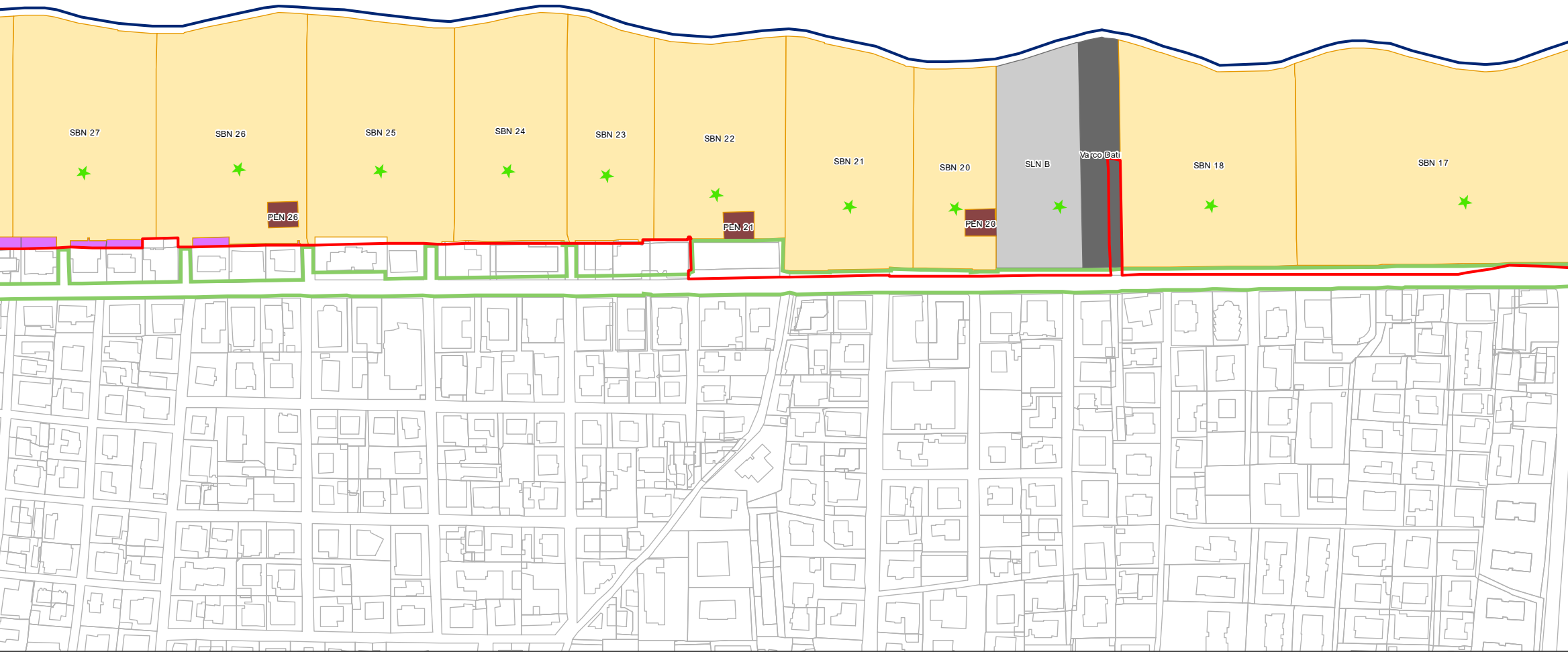
SBN 27
SBN 26
SBN 25
SBN 24
SBN 23
SBN 22
SBN 21
SBN 20
SLN B
Varco Dati
SBN 18
SBN 17
PEN 26
PEN 21
PEN 20

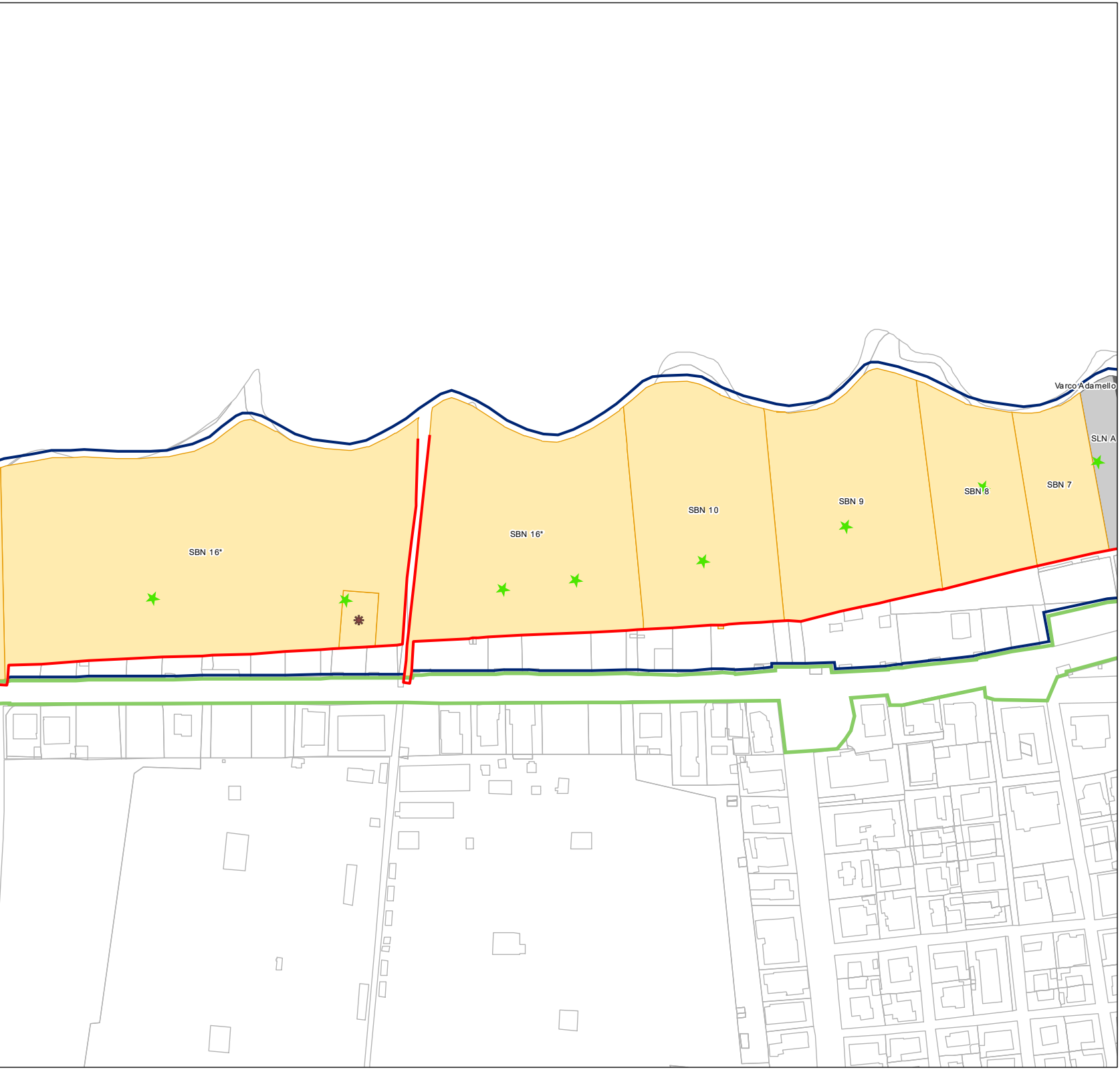
Varco Adamello
SLN A
SBN 7
SBN 8
SBN 9
SBN 10
SBN 16*
SBN 16*