	Comune di Rimini	Assessorato ai Lavori Pubblici, Edilizia Scolastica, Cura e Sviluppo dell'Identità dei Luoghi, Transizione Digitale, Politiche per la Mobilità, Trasporto Pubblico Locale	PROCEED. N. 9158/14/0126 del 12/05/2026 Via Rosaspina 21, 47921, Rimini tel: 0541.793936 Email: mattiamario.morolli@comune.rimini.it
---	-------------------------	---	--

Oggetto: Riscontro proposta n. 3 - Forum 4 – San Giuliano – Completamento percorso ciclabile Viale delle Piante.

Il percorso ciclabile che viene individuato dall'amministrazione comunale è quello che utilizza via Biancospino e il tratto del parco urbano che collega i due tratti di via Biancospino fino ad arrivare al Ponte dello Scout. Più sicuro e più consono alla mobilità ciclabile. La rampa sull'argine è di difficile realizzazione perché comprometterebbe la stabilità dell'argine.

Mattia Mario Morolli
Assessore ai Lavori Pubblici
Comune di Rimini





Comune di Rimini

DIPARTIMENTO SERVIZI DI COMUNITÀ

Via Marzabotto, 25 - 47900 Rimini

tel. 0541 704798 -

www.comune.rimini.it

e-mail forum@comune.rimini.it

c.f.-p.iva 00304260409

Settore servizi civici - Quartieri e forum deliberativi**DELIBERA DI APPROVAZIONE DELLA PROPOSTA DEL FORUM DELIBERATIVO****DEL QUARTIERE N. 4**

In data 25/11/2025 alle ore 20,45, presso la sede del Forum Deliberativo di Quartiere sita in via XXIII SETTEMBRE 124, C, si è riunita l'assemblea al fine di approvare la seguente proposta.

Presenti i Sigg.ri iscritti al Forum deliberativo del Quartiere, come indicato nell'elenco di partecipazione allegato. **Si attesta che la presenza di almeno il 25% degli iscritti è stata registrata, requisito necessario per la valida costituzione dell'assemblea.**

Presenti i sigg.ri:

GIANCARLO TOCCI in qualità di PRESIDENTE

FRANCA SACCA' in qualità di VICE-PRESIDENTE

DAMIANA BERTOZZI in qualità di SEGRETARIA/O

ARGOMENTO/OGGETTO

Ambito tematico mobilità/viabilità

IL TESTO COMPLETO DELLA PROPOSTA È Riportato sul retro della delibera Allegato alla delibera

LA PROPOSTA È STATA PUBBLICATA SUL PORTALE ISTITUZIONALE DAL 05/11/2025

VOTAZIONE PER: X Alzata di mano

AVENTI DIRITTO PRESENTI

24

Si attesta che hanno votato almeno 80 % dei presenti che hanno titolo, requisito necessario per la validità della votazione.

	FAVOREVOLI	CONTRARI	ASTENUTI	NON VOTANO
I° EMENDAMENTO (Testo sul retro/allegato)	23		1	
II° EMENDAMENTO (Testo sul retro/allegato)				
III° EMENDAMENTO (Testo sul retro/allegato)				
APPROVAZIONE DEFINITIVA				

SONO STATI COINVOLTI NELLA DISCUSSIONE RELATIVA ALLA PRESENTE DELIBERAZIONE (ASSESSORI/CONSIGLIERI COMUNALI/DIRIGENTI):

CONSIGLIERE GIULIANO ZAMAGNI

DESCRIZIONE DETTAGLIATA DELLA PROPOSTA E DEGLI EMENDAMENTI

"Riproduzione Cartacea Documento Elettronico"

Protocollo N.0440536/2025 del 12/12/2025

'Class.' 012.001001

Documenti originali


La presente proposta riguarda il mancato o scarso collegamento ciclabile fra via delle Piante (e di conseguenza il comparto residenziale da essa servito) e le due strade principali di quartiere (via Tonale e via Emilia/XXIII settembre). La maggiore criticità è rappresentata dal nodo TONALE-PIANTE, per il quale la presente proposta prevede di realizzare un percorso ciclopedonale protetto come ad esempio quello proposto nell'allegato schema grafico percorso A. Su via delle Piante, si ritiene che la larghezza della sede stradale consenta la realizzazione del corridoio ciclabile. Su via Tonale, si ritiene necessario realizzare un attraversamento ciclopedonale (quello attuale è solo pedonale e si evidenzia comunque che il marciapiede contermina all'argine non sia accessibile ai disabili, presenti detriti e terra al suo imbocco). Un'alternativa è rappresentata dalla realizzazione di un nuovo percorso ciclabile bidirezionale nel lotto di prossima edificazione (ex-marmista). In ogni caso risulta utile l'adeguamento dell'attraversamento su via Tonale da pedonale a ciclopedonale. Per il nodo PIANTE-EMILIA/XXIII settembre, sono invece necessari interventi manutentivi di marciapiedi/ciclabili/strade di arrocco a causa di notevoli ammaloramenti dovuti alle radici.

Allegati:


- Elenco dei partecipanti alla riunione (GIA' INVIATO TRAMITE MAIL)
- Allegato Schema grafico percorso A

La presente delibera, letta ai presenti e sottoscritta dalla/dal Presidente o dalla/dal Vicepresidente e dalla/dal segretario/o, è trasmessa alla segreteria comunale, che provvederà alla pubblicazione sul Portale istituzionale dei Quartieri di Rimini, alla protocollazione e all'invio all'assessorato o agli assessorati di competenza.


LA/IL VICE-PRESIDENTE



LA/IL PRESIDENTE



LA/IL SEGRETARIO/O



SPAZIO RISERVATO ALL'UFFICIO DI SEGRETERIA DEI FORUM DELIBERATIVI

Delibera ricevuta in data _____

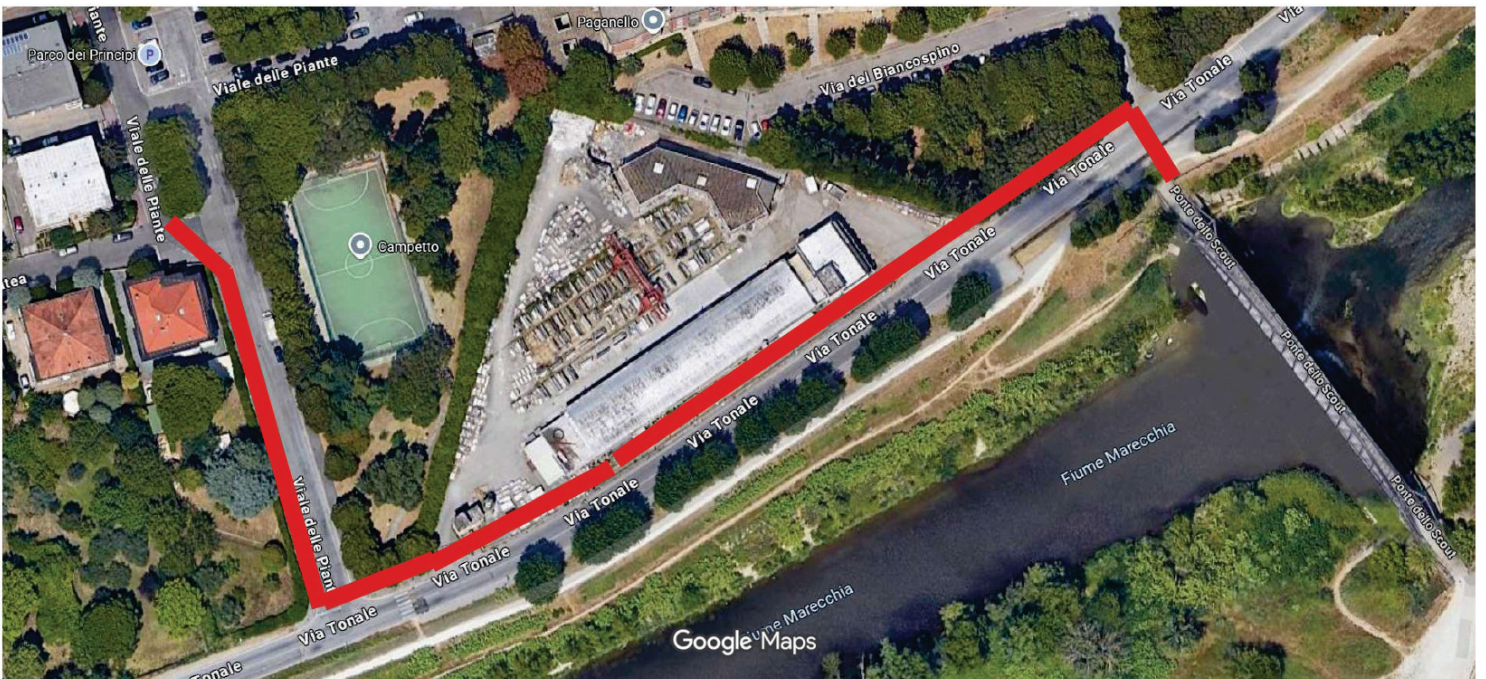
Trasmessa a

16/09/25, 22:53


Google Maps

COMUNE DI RIMINI	A
Riproduzione Cartacea Documento Elettronico	
Protocollo N.0440536/2025 del 12/12/2025	
*Class. : 012.001001	
Documento Principale	

Google Maps



Immagini ©2025 Airbus,Maxar Technologies,Dati cartografici ©2025 20 m



Immagini ©2025 Airbus,Maxar Technologies,Dati cartografici ©2025 20 m