


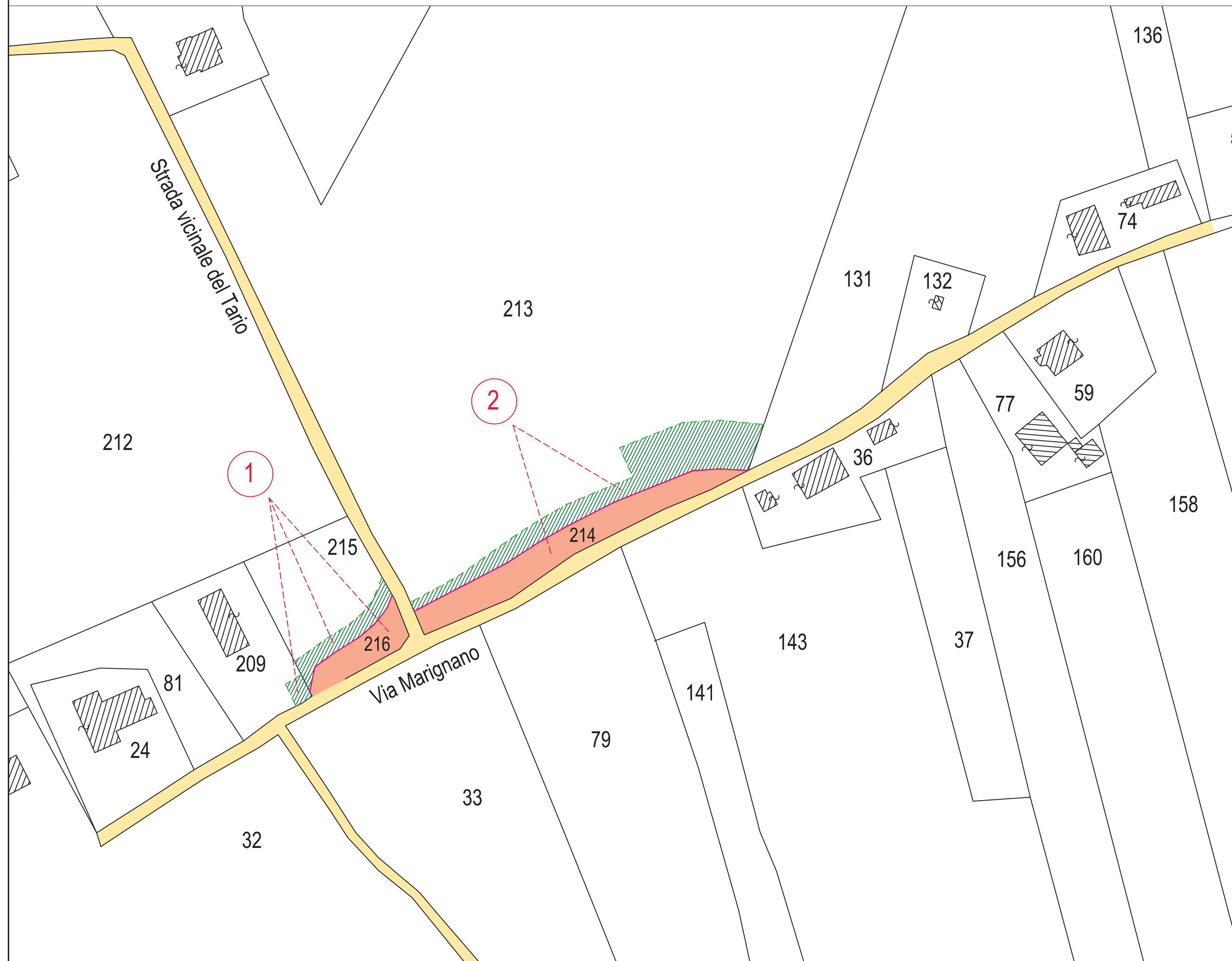


Comune di Rimini  
Foglio 180



# Planimetria catastale scala 1:1000

-  Aree in esproprio  
 Aree in occupazione temporanea  
 Strade pubbliche



Comune di Rimini

Settore Infrastrutture e Qualità Ambientale



**Finanziato  
dall'Unione europea**  
NextGenerationEU

## “MESSA IN SICUREZZA DELLA FRANA DI VIA MARIGNANO E CONSOLIDAMENTO DELLA SCARPATA STRADALE”

**ID INTERVENTO ER-URVI-001442**  
**CUP: C99J23000330002**

- ai sensi dell'Ordinanza n. 13/2023 del Commissario Straordinario alla Ricostruzione nel territorio delle Regioni Emilia-Romagna, Toscana e Marche
- PNRR M2 C4 Inv. 2.1a Misure per la gestione del rischio di alluvione e per la riduzione del rischio idrogeologico"

finanziate dall'Unione Europea - NextGenerationEU

## PROGETTO ESECUTIVO

## Piano Particellare di Esproprio

Elab. R

Progettista generale: Ing. Massimo Paganelli

Progettista strutture: Ing. Fabio Campedelli

Studio geologico: Geol. Paolo Ciacci

Rilievo topografico: Esageo - Studio Associato

C.S.P.: Ing. Massimo Paganelli

Responsabile Unico di Progetto

Ing. Alberto Dellavalle

Collaboratori al RUP

Ing. Pierpaolo Messina

Ing. Enrico Miani

Data luglio	2024
-------------	------

Rev. 01

