Comune di Rimini

PA
2025

PIANO DELL'ARENILE
ai sensi dell'art.72 - L.R. 24/2017

Assunzione:
Delibera di G.C. n.465 del 12/12/2023

Adozione:
Delibera di C.C. n. 36 del 21/05/2024 e n. 47 del 13/06/2024

Approvazione:
Delibera di C.C. n.59 del 07/08/2025

Pubblicazione BURERT:
Bollettino n.235 del 10/09/2025

PROGETTO

D1 _TAV3_N RIMINI NORD Rivabella - Viserba - Viserbella	Intervento con microaggregazione scala1:2.000

Sindaco:
Jamil Sadegholvaad

Assessore al Territorio:
Valentina Ridolfi
Segretario Generale:
Diodorina Valerino

Responsabile Ufficio di Piano:
Carlo Mario Piacquadio

Responsabile del Procedimento:
Lorenzo Turchi

Garante della comunicazione e della partecipazione:
Carlo Mario Piacquadio

Legenda

▭ Limite dell'arenile
▤ Aree complementari all'arenile
— Limite Demanio Marittimo
▭ Aree non attuabili con intervento di microaggregazione

Accessi e percorsi

● Punto di accesso carrabile di servizio
● Punto di accesso pedonale
- - - Percorso longitudinale

Ambiti da attuare con interventi di microaggregazione

MS - MN Microaggregazioni
MS - MN Microaggregazioni speciali
testo Stabilimento balneare e/o pubblico esercizio
✱ Edifici da conservare

Aree funzionali

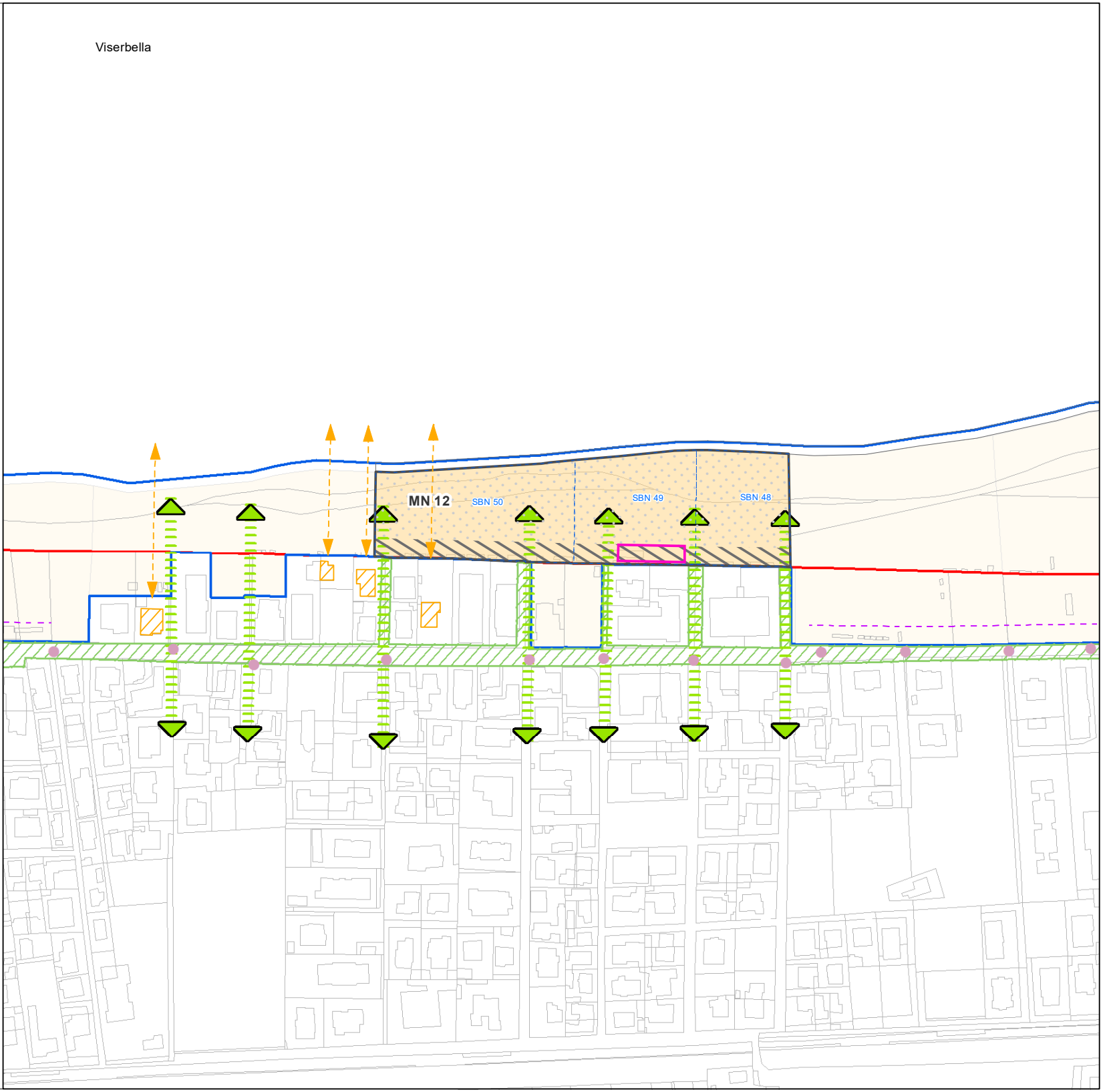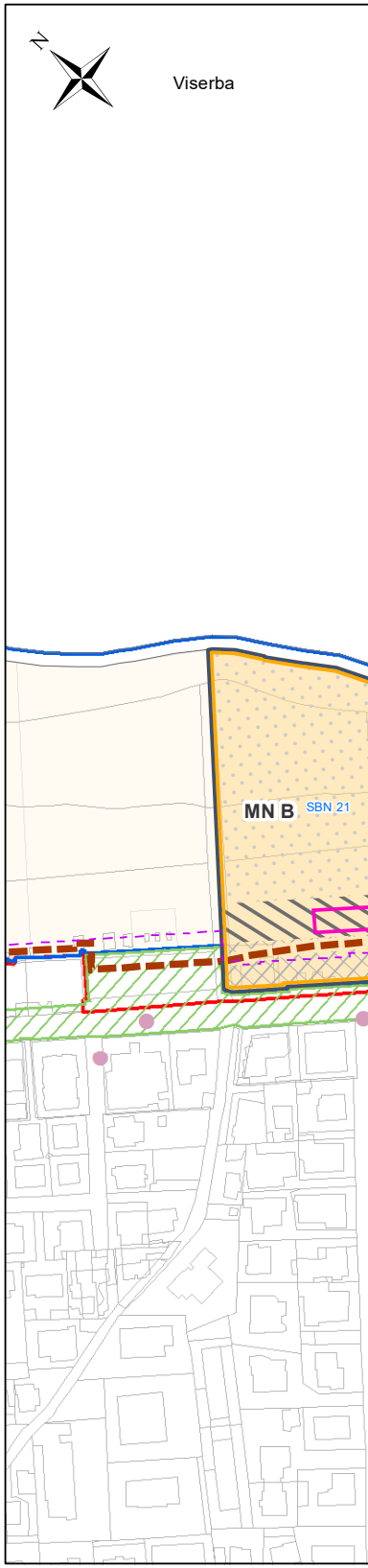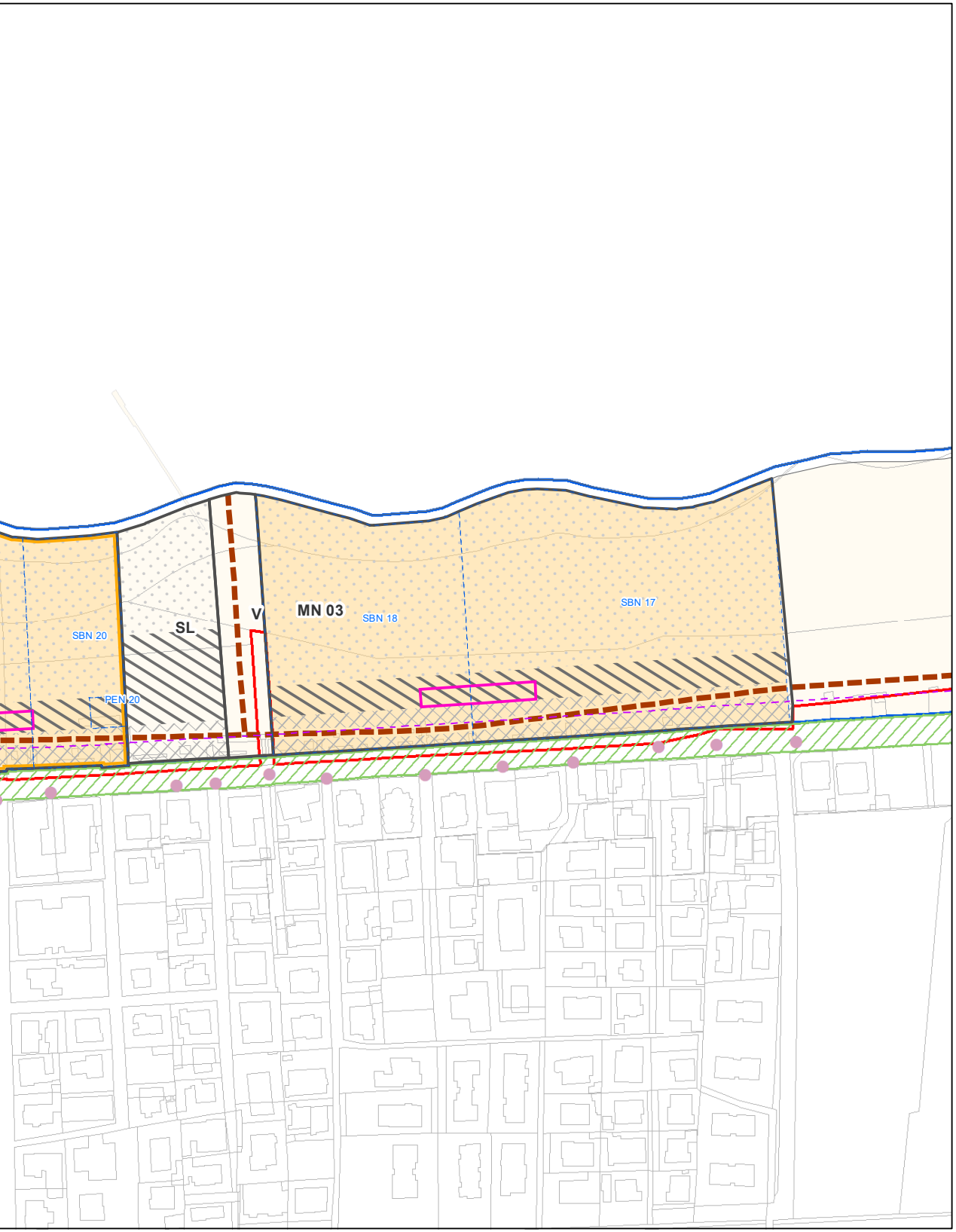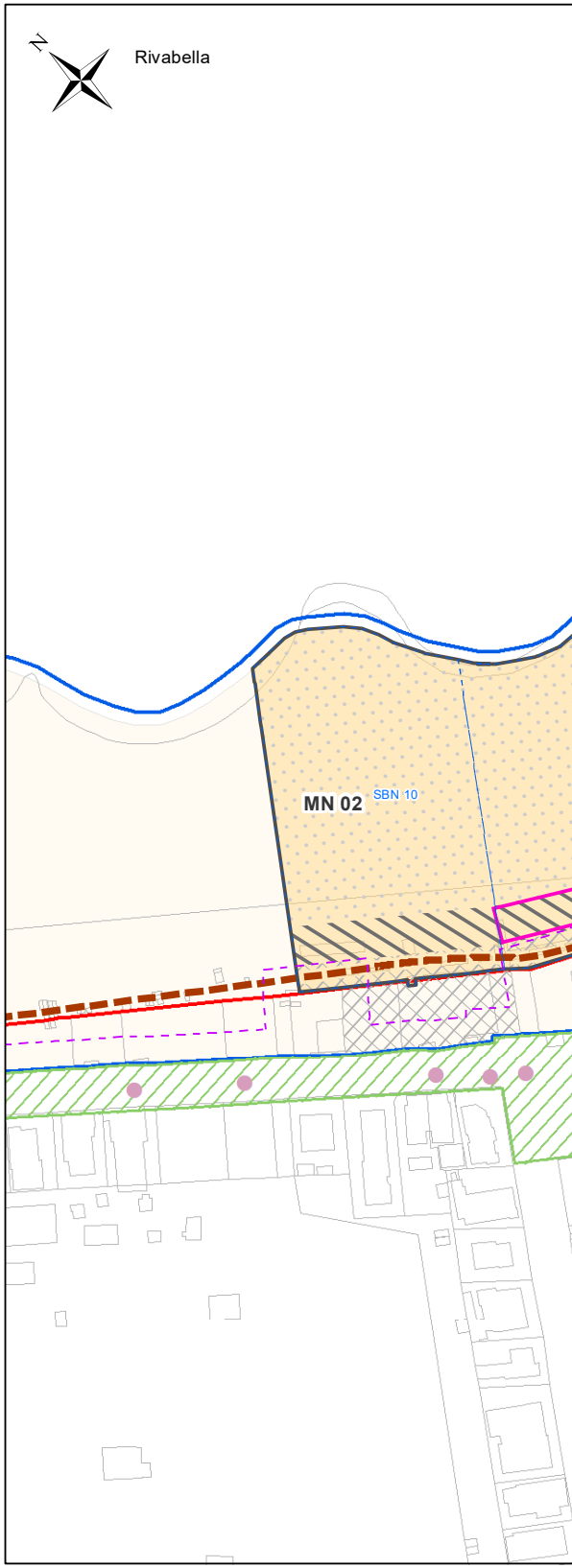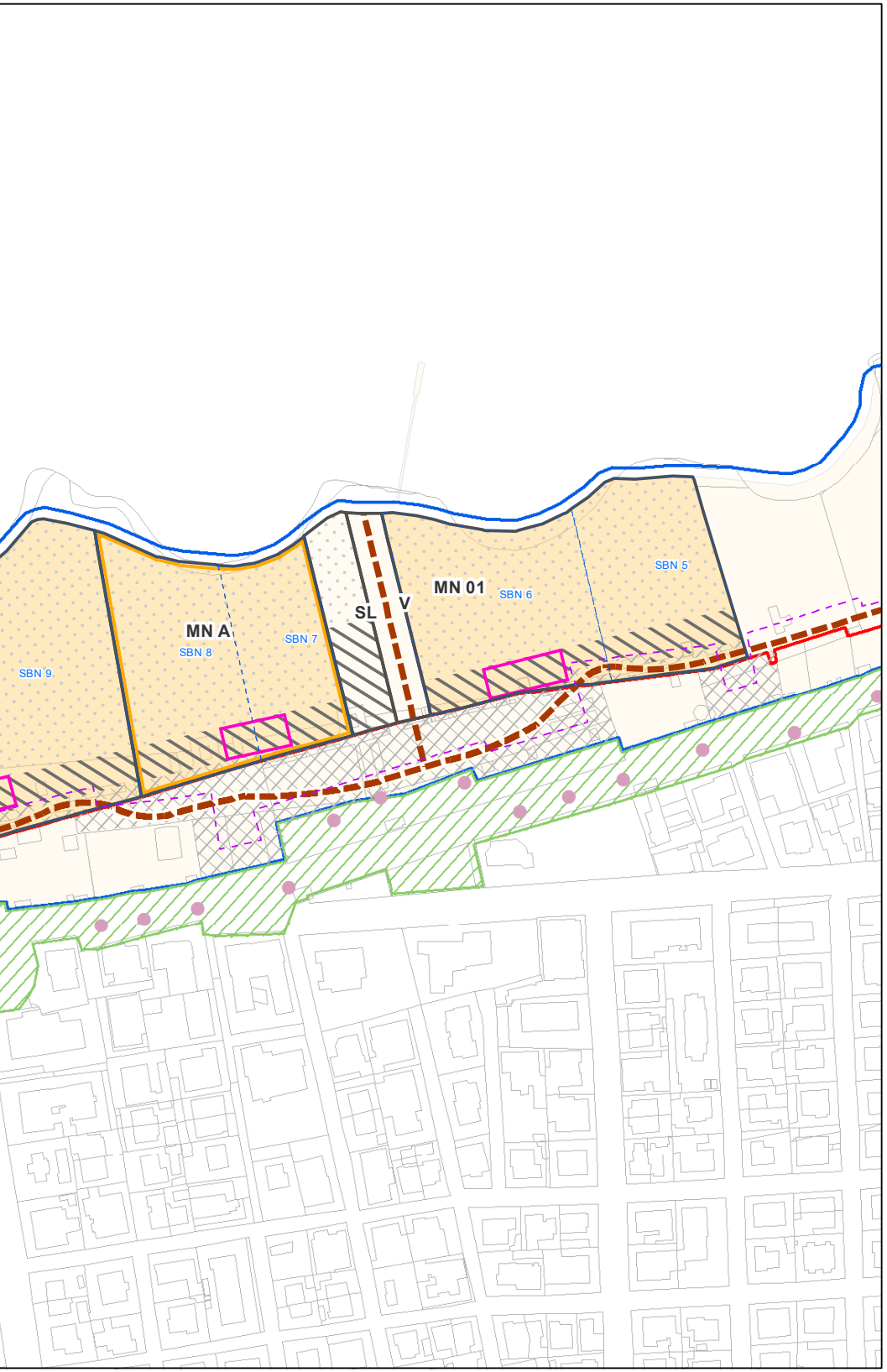▨ Area filtro - A
▨ Area a servizi - B
⋯ Area ombreggio - C
▭ Area di libero transito - D
▨ Area a servizi aggiuntiva
▭ Campo edificatorio
- - - Limite area per sistemi di protezione dall'alluvionamento marino
◁ ▷ Coni visuali
◀ - - ▶ Coni visuali degli edifici storici
▤ Edifici di interesse storico-architettonico e storico-testimoniale