Comune di Rimini

PA
2025

PIANO DELL'ARENILE

ai sensi dell'art.72 - L.R. 24/2017

Assunzione:
Delibera di G.C. n. 465 del 12/12/2023

Adozione:
Delibere di C.C. n. 36 del 21/05/2024 e n. 47 del 13/06/2024

Approvazione:
Delibera di C.C. n.___ del ___/___/_____

Pubblicazione BURERT:
n.___ del ___/___/_____

ELABORATI DI PROGETTO

D1 _TAV1_N2 RIMINI NORD Viserba	Aree pubbliche, schema delle nuove concessioni da assegnare
	scala 1:2.000

Sindaco:
Jamil Sadegholvaad

Assessore al Territorio:
Valentina Ridolfi

Segretario Generale:
Diodorina Valerino

Responsabile Ufficio di Piano:
Carlo Mario Piacquadio

Responsabile del Procedimento:
Lorenzo Turchi

Garante della comunicazione e della partecipazione:
Carlo Mario Piacquadio

Legenda

—	Limite Demanio Marittimo
▭	Limite piano dell'arenile
▭	Aree complementari all'arenile
SBS 12	Stabilimenti balneari anche speciali su area privata
✱	Edifici da conservare

Concessioni da riassegnare

SBN-SBS	Concessione balneare
SBN*-SBS* ✱	Concessione balneare con bar pertinenziale
PEN-PES	Concessione bar
🟩	Concessione a stabilimeti balneari su area privata
★	Noleggio natanti
★	Centri nautici
★	Stabilimenti balneari con noleggio natanti

Altre aree demaniali

SLN-SLS	Spiaggia libera
Varco	Varco
ZSS-ZSN	Altre concessioni
🟪	Aree in concessione a privati

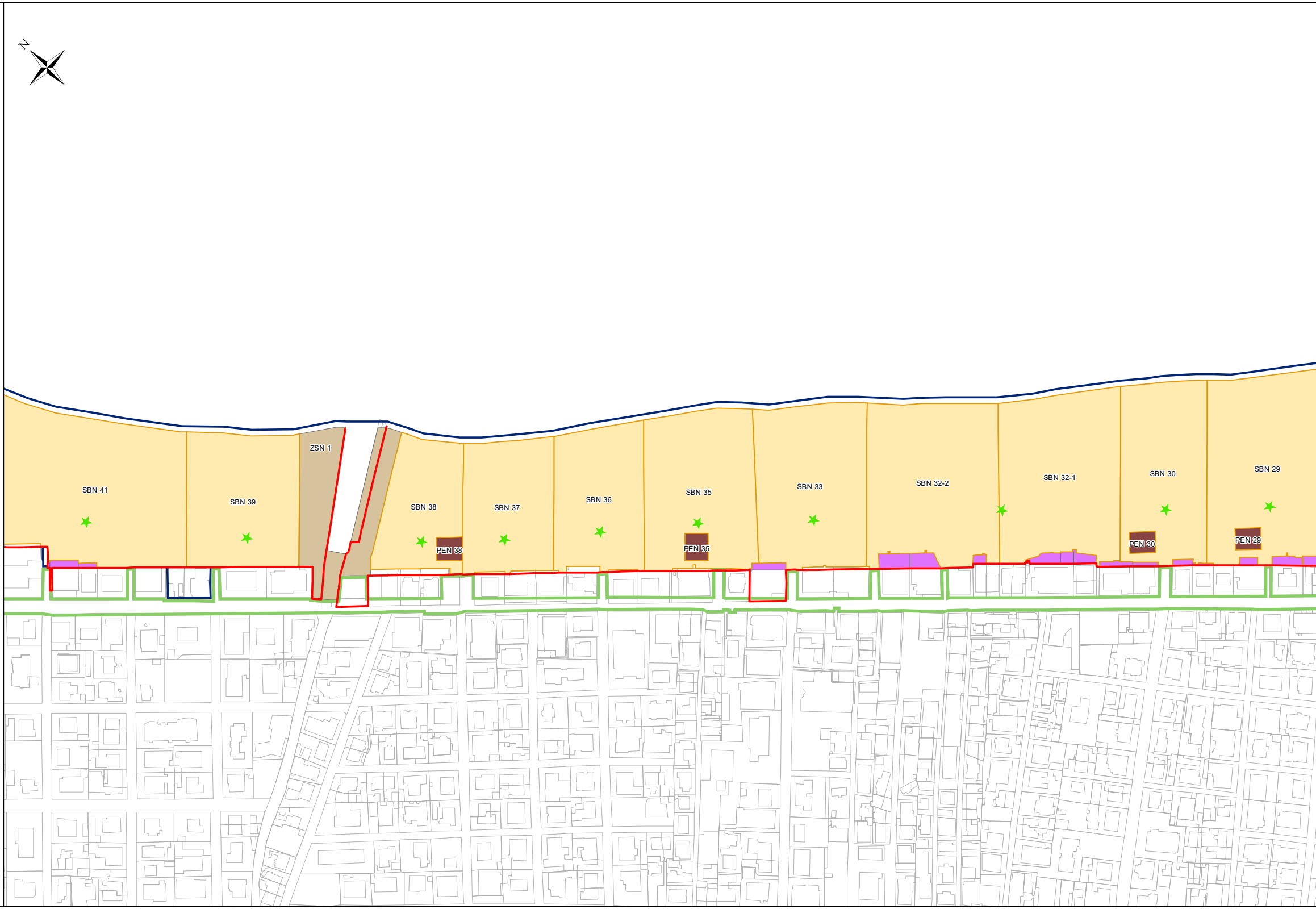
N
SBN 41
SBN 39
ZSN 1
SBN 38
PEN 38
SBN 37
SBN 36
SBN 35
PEN 35
SBN 33
SBN 32-2
SBN 32-1
SBN 30
PEN 30
SBN 29
PEN 29

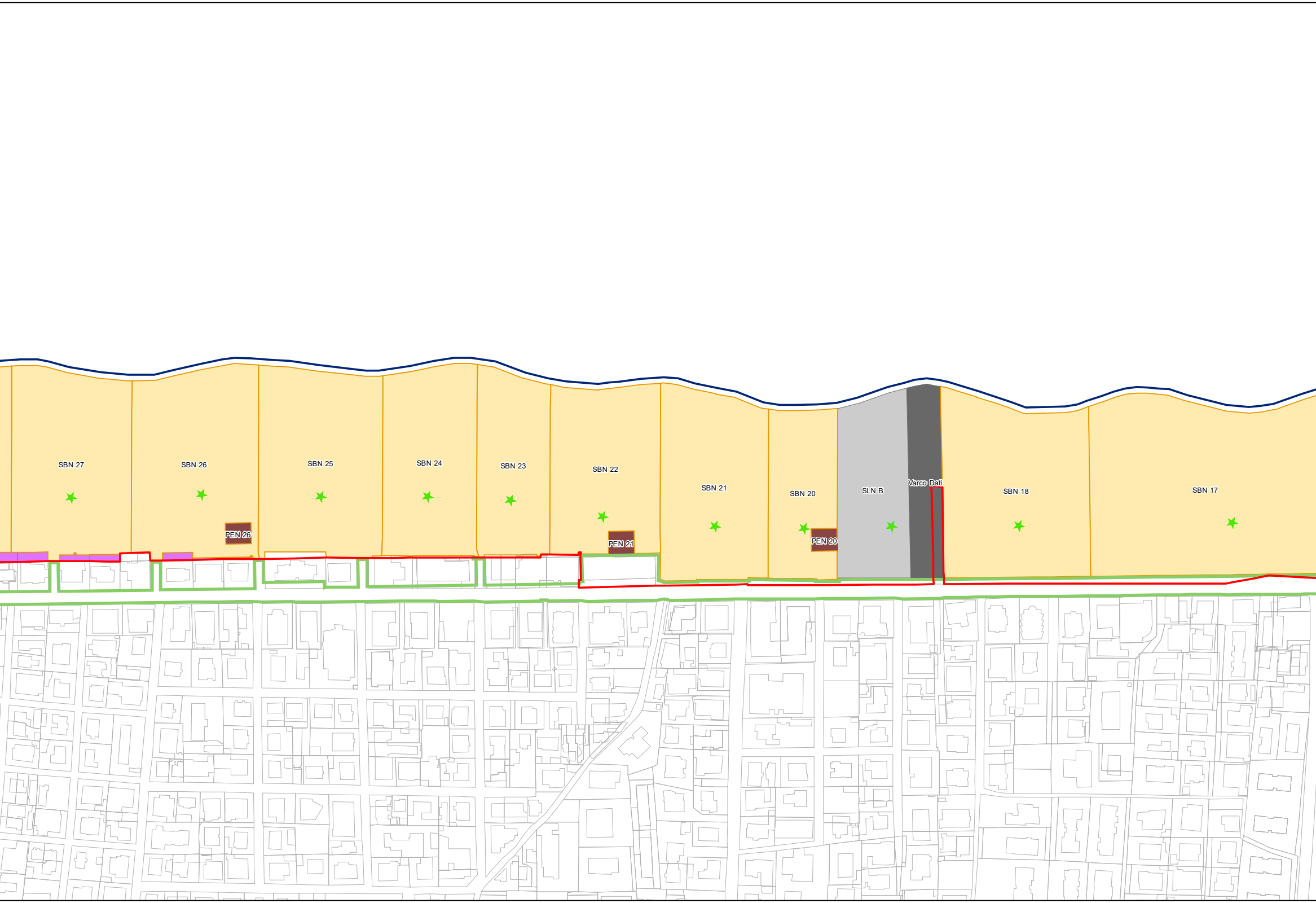
SBN 27
SBN 26
PEN 26
SBN 25
SBN 24
SBN 23
SBN 22
PEN 21
SBN 21
SBN 20
PEN 20
SLN B
Varco Dati
SBN 18
SBN 17

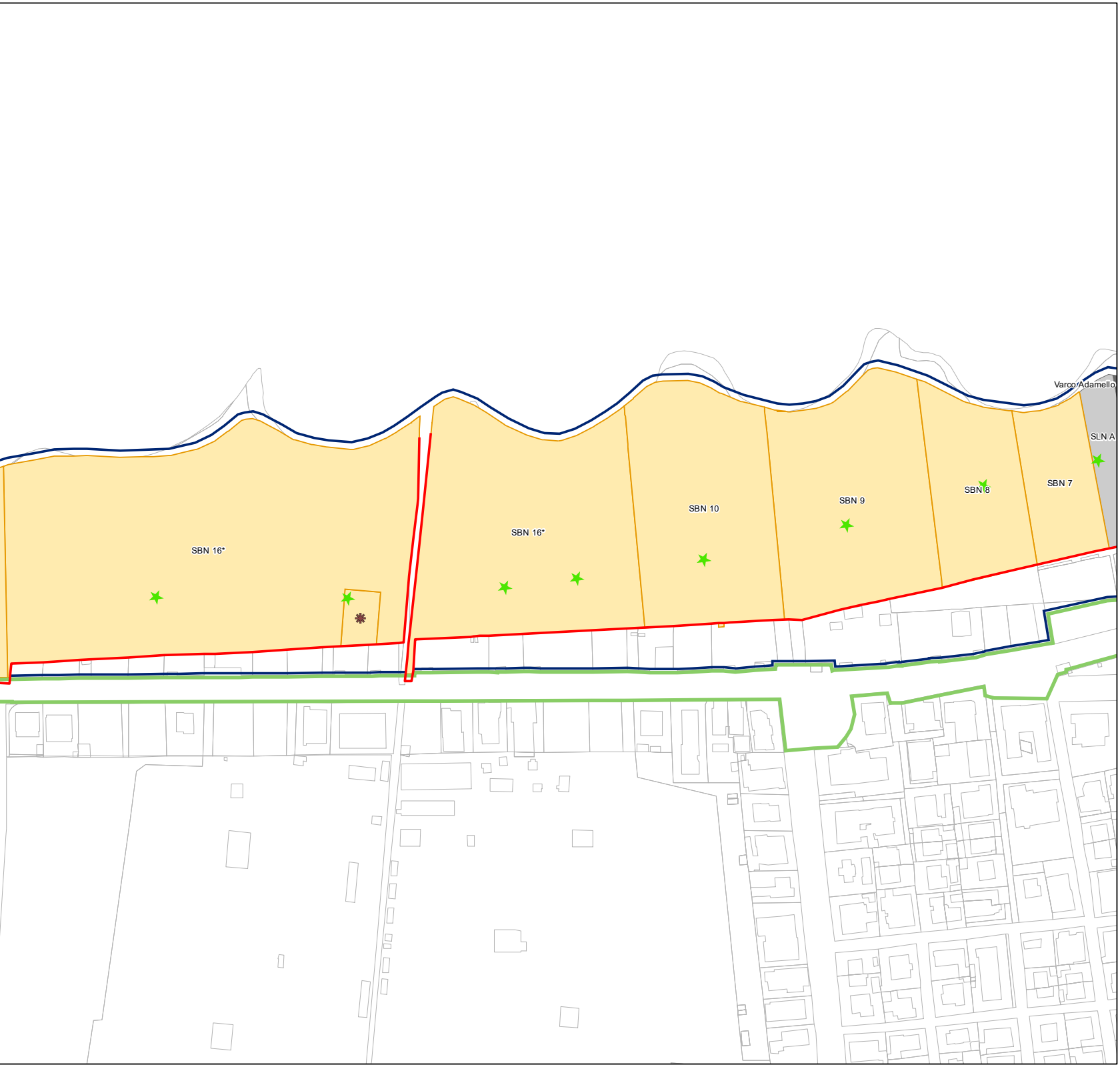
Varco Adamello
SLN A
SBN 7
SBN 8
SBN 9
SBN 10
SBN 16*
SBN 16*