

PROVINCIA DI RIMINI
COMUNE DI RIMINI

PIANO PARTICOLAREGGIATO CONSORTILE "PADULLI"

Zona C5 di espansione del P.R.G. Vigente

COMMITTENTE :

PROGETTISTA : - Ing. GIUSEPPE FERRI

COLLABORATORI : - Arch. CRISTIAN MARZOLI
- Geom. STEFANO VALLONI

Tav. 3

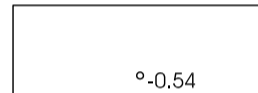
RILIEVO DELLO STATO DI FATTO DELLA ZONA C5
scala 1:1000

GENNAIO
2006

Lo Studio A si riserva a termini di legge la proprietà del presente disegno con divieto di riproduzione o utilizzo a terzi senza sua autorizzazione.

LEGENDA

Tralicci linee utenze con quota altimetrica



Tombini con indicazione dell'utenza, del materiale e della quota altimetrica




Caditoia acqua piovana con indicazione del materiale e della quota altimetrica



Cabine ENEL



Particelle catastali




Ciglio stradale



Recinzione




Conf. non materializzato desumibile da picchetti



Scolo, fosso



Scarpata

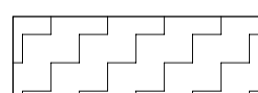


Marciapiede



LEGENDA VINCOLI

Zone interessate dalla fascia di rispetto autostradale



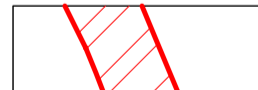
Zone interessate dalla fascia di rispetto dell'elettrodotto A.T.



PERIMETRO DEL PIANO PARTICOLAREGGIATO



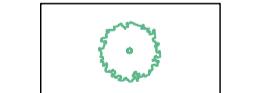
AREE PER VIABILITA' PUBBLICA DI PROGETTO CHE NON PARTECIPANO AL COMPUTO DELLA S.U.




LEGENDA DEL VERDE

INDICAZIONE ALBERI H>4.00 ML.


LECCIO




MAGNOLIA



PINO



ABETE




CEDRO



PIOPPO



QUERCIA



NOCE



GELSO

