





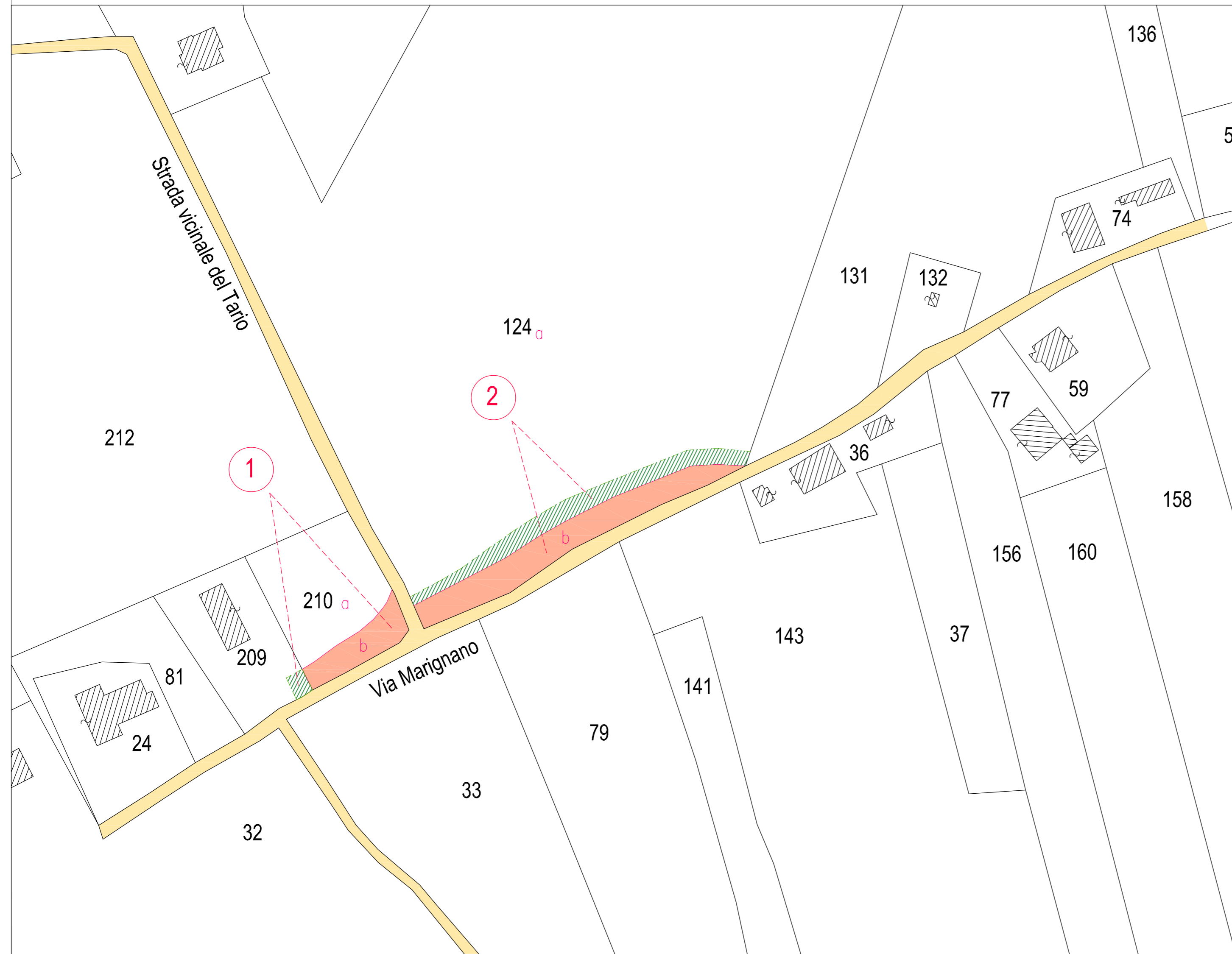
# LEGENDA

-  Aree in esproprio
-  Aree in occupazione temporanea
-  Strade pubbliche

Comune di Rimini  
Foglio 180



Planimetria catastale scala 1:1000



## COMUNE DI RIMINI

Settore Infrastrutture e Qualità Ambientale

U.O. Infrastrutture

Ordinanza N. 13/2023 del Commissario Straordinario alla Ricostruzione nel Territorio delle Regioni Emilia-Romagna, Toscana e Marche

### MESSA IN SICUREZZA DELLA FRANA DI VIA MARIGNANO E CONSOLIDAMENTO DELLA SCARPATA STRADALE

PROGETTO FATTIBILITA' TECNICO ECONOMICA

Piano Particellare di Esproprio

Elab. I

Progettista Generale  
Ing. Massimo Paganelli

Collaboratori esterni  
Ing. Fabio Campedelli  
Geom. Mauro Cappellini  
Geol. Paolo Ciacci

Responsabile Unico di Progetto  
Ing. Alberto Dellavalle

Collaboratori interni  
Ing. Pierpaolo Messina  
Ing. Enrico Miani  
Geom. Danilo Vincenzi

Data Dicembre 2023

Rev. 01

