



Comune di Rimini

PA
2022

PIANO DELL'ARENILE

ai sensi dell'art.72 - L.R. 24/2017

Assunzione:

Delibera di C.C. n. ___ del ___/___/___

Adozione:

Delibera di C.C. n. ___ del ___/___/___

Approvazione:

Delibera di C.C. n. ___ del ___/___/___

Pubblicazione BURERT:

n. ___ del ___/___/___

QUADRO CONOSCITIVO

B4_TAV1_N2
RIMINI NORD
Viserba

Individuazione del regime di proprietà delle
aree dell'arenile e complementari all'arenile

scala 1:2.000

Sindaco:

Jamil Sadegholvaad

Assessore al Territorio:

Roberta Frisoni

Segretario Generale:

Diodorina Valerino












Responsabile Ufficio di Piano:

Carlo Mario Placquadio

Garante della comunicazione e della partecipazione:

Lorenzo Turchi

Legenda

-  Dividente demaniale
 -  Limite strumentazione vigente - Piano dell'arenile 2005
 -  Arenile
 -  Aree complementari all'arenile
- Regime di proprietà**
-  Proprietà comunale
 -  Proprietà comunale per l'area
 -  Altre proprietà pubbliche
 -  Proprietà demanio marittimo
 -  Strada pubblica
 -  Strada privata ad uso pubblico
 -  Proprietà privata

