Comune di Rimini

PA
2022

PIANO DELL'ARENILE

ai sensi dell'art.72 - LR 24/2017

Assunzione:
Delibera di C.C. n. 00 del 00/00/0000

Adozione:
Delibera di C.C. n. 00 del 00/00/0000

Approvazione:
Delibera di C.C. n. 00 del 00/00/0000

Pubblicazione BURERT:
n. 00 del 00/00/0000

QUADRO CONOSCITIVO

B2_TAV1	Analisi geologica – geomorfologica, studio idrogeologico ed evoluzione storica della costa

Sindaco:
Jamil Sadegholvaad

Assessore al territorio:
Roberta Frisoni

Segretario Generale:
Diodorina Valerino

Responsabile Ufficio di Piano:
Carlo Mario Piacquadio

Garante della comunicazione e della partecipazione:
Lorenzo Turchi

DOTT. PAOLO CIACCI
PROGETTAZIONE_GEOINGEGNERIA_AMBIENTE
AMMINISTRAZIONE E GESTIONE IMMOBILIARE

GEOLOGO SPECIALISTA Marche n. 687
GEOMETRA Provincia PU n. 1413

Dott. Geol. ALESSANDRO MERLI
Viale San Salvador, 48 – 47922 Rimini (RN) – Tel/Fax 0541/381967 – cell. 3391361620
E-MAIL:merli.alessandro@libero.it PEC: merli.alessandro@pec.epap.it

****

COMUNE DI RIMINI

PIANO DELL'ARENILE
ai sensi dell'art. 72 - LR 24/2017

	QUADRO CONOSCITIVO
B2_TAV1	Analisi geologica – geomorfologica e studio idrogeologico ed evoluzione storica della costa. Sezione litostratigrafica longitudinale RIMINI NORD
	Scala 1:1000 – 1:100

COMMITTENTE: AMMINISTRAZIONE COMUNALE DI RIMINI.

DOTT. GEOL. PAOLO CIACCI

DOTT. GEOL. ALESSANDRO MERLI

DATA: NOVEMBRE 2023

47869 SASSOFELTRIO (RN), LOC. FRATTE CORSO EUROPA 131
61013 MERCATINO CONCA (PU), VIA CATALANI N. 2
CELL. 339 4816105 E-MAIL paolo_ciacci@libero.it P.E.C.: paolo.ciacci@geopec.it
P.IVA 01351120413 – C.F.: CCCPLA69T24H294G

LEGENDA STRATIGRAFIA

UNITA' "A" Sabbie marine medie fini cernite da mediamente addensate a dense (Lit. S), con al tetto orizzonte alterato (Lit. V).

UNITA' "B" Sabbie medio fini (Lit. H) e alternanze di sabbie e sabbie limose (Lit. AL) marine mediamente addensate.

UNITA' "C" Deposito alluvionale comprendente limi argillosi e sabbiosi compressibili (Lit. C), limi con argilla (Lit. L) e ghiaie in matrice limoso-sabbiosa (Lit. G).

FALDA

scala 1:1.000
scala 1:100

PLANIMETRIA SCALA 1:20.000

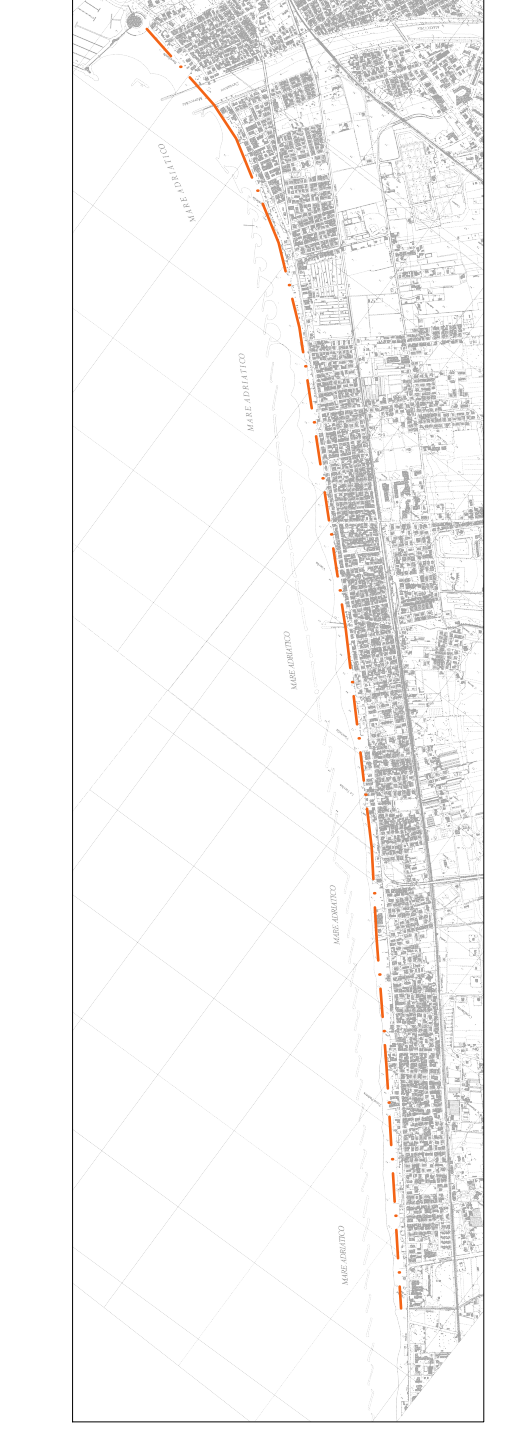

SEZIONE STRATIGRAFICA RIMINI NORD

SEZIONE STRATIGRAFICA RIMINI NORD

DOTT. PAOLO CINCO
GEOLOGO
Via Cesare Battisti, 53 - 47923 RIMINI
Tel. 0541 53344 - Fax 0541 1792344
Cell. 335 6359084
e-mail: paolo.cinco@tin.it
pec: paolo.cinco@epap.sicurezzapostale.it

Dott. Geol. ALESSANDRO MERLI
Via Cesare Battisti, 53 - 47923 RIMINI
Tel. 0541 53344 - Fax 0541 1792344
Cell. 335 6359084
e-mail: alessandro.merli@tin.it
pec: alessandro.merli@epap.sicurezzapostale.it

COMUNE DI RIMINI

PIANO DELL'ARENILE
ai sensi dell'art. 73 - LR 24/2017

QUADRO CONOSCITIVO

Analisi geologica - geomorfologica e studio idrogeologico ed ambientale
B2_TAV2 Sezione stratigrafica longitudinale RIMINI SUD
Scala 1:1000 / 1:100

COMMITTENTE: AMMINISTRAZIONE COMUNALE DI RIMINI

DOTT. GEOL. PAOLO CINCO

DOTT. GEOL. ALESSANDRO MERLI

DATA: NOVEMBRE 2020

ATHOS SASSOPIEVE PRO (RU, LIA), FRATTO CORSO EUROPA 121
47122 FORLI' (FC) - TEL. 0543 1792344 - FAX 0543 1792344
pec: athos.sassopieve@epap.sicurezzapostale.it

LEGENDA STRATIGRAFIA

UNITA' "A" Sabbia varia nasta fine sciolta da moderatamente addensata a densa (c.d. fs, con le sabbie asciutte sciolte (c.d. fs)

UNITA' "B" Sabbia media fine (c.d. fs) a alternanze di sabbia e sabbia limosa (c.d. fs-ms) con livelli centimetrici argillosi

UNITA' "C" Alternanze di sabbie limose/limi sabbiosi, limi argillosi e argille limose/argille consistenti (c.d. ms, con rare argille (c.d. c) e ghiaie in matrice sabbiosa (c.d. gs)

PROFILO CPTu

PLANIMETRIA SCALA 1:20.000

SEZIONE STRATIGRAFICA RIMINI SUD



SEZIONE STRATIGRAFICA

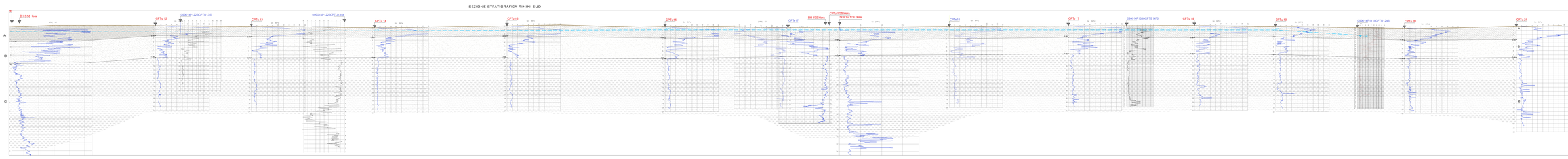

SEZIONE STRATIGRAFICA RIMINI SUD