

Oggetto: Piano Particolareggiato di Iniziativa Privata relativa alla zona C2 (scheda 5.7) in variante al P.R.G. Vigente ai sensi art. 3 L.R. 46/88 Attuazione dell'Accordo ai sensi dell'Art. 18 L. 20/2000 (Rep. n. 81930 Nolaio F. Ecuba del 11/03/2016 Reg. a Rimini in data 08/04/2016 n.3529 , trascritto il 12/04/2016 art. 3002)

Proprietà:

Località: Rivabella di Rimini - Via Coletti

Elaborato: Estratto di mappa catastale con sovrapposizione della "SCHEDA 5.7" Stralcio variante al PRG

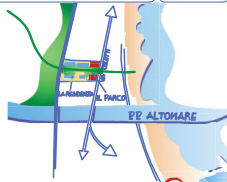
Scala: 1:5.000 - 1:2.000 (Data: AGGIORNAMENTO DICEMBRE 2022)

Progettista

Dott. Ing. Elio Giuliano Amati

Tavola

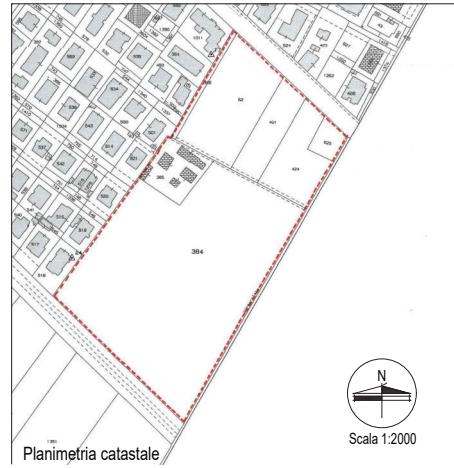
1/A



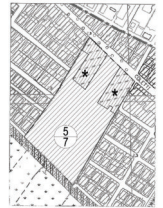
Studio tecnico "PLANNING" Ingg. Ass. di Elio Ing. Amati, Marco Ing. Ricci, Vilmer Ing. Zavatta - P.iva 01162720407 47814 Bellaria Igea Marina (RN) - Via A. Moro 1 - Tel. 0541/330656 - Fax 0541/330016 e-mail: info@studiodiplanning.net AUTODID Ingeg. s.r.l. 054-7009093

Sul presente elaborato viene il DIRITTO DI PROPRIETA', per cui ne è vietata la riproduzione senza autorizzazione, esplicita o tacita, da chiunque, se non dietro richiesta espressa autorizzazione scritta. Ogni violazione sarà perseguita ai sensi delle vigenti leggi civili e penali.

Estratto di mappa catastale con sovrapposizione del perimetro della Scheda 5-7 - Stralcio variante al P.R.G. -



Stralcio variante al P.R.G.



Scala 1:5000

| FOGLIO | PART. N° | Mq. | PROPRIETARI |
|----------------------|----------|-----------|-------------|
| 58 | 424 | 2.417,00 | |
| | 625 | 643,00 | |
| | 421 | 1.915,00 | |
| | 62 | 4.417,00 | |
| | 368 | 386,00 | |
| | 384 | 21.070,00 | |
| | 385 | 1.610,00 | |
| Totale Mq. Catastali | | 32.458,00 | |