

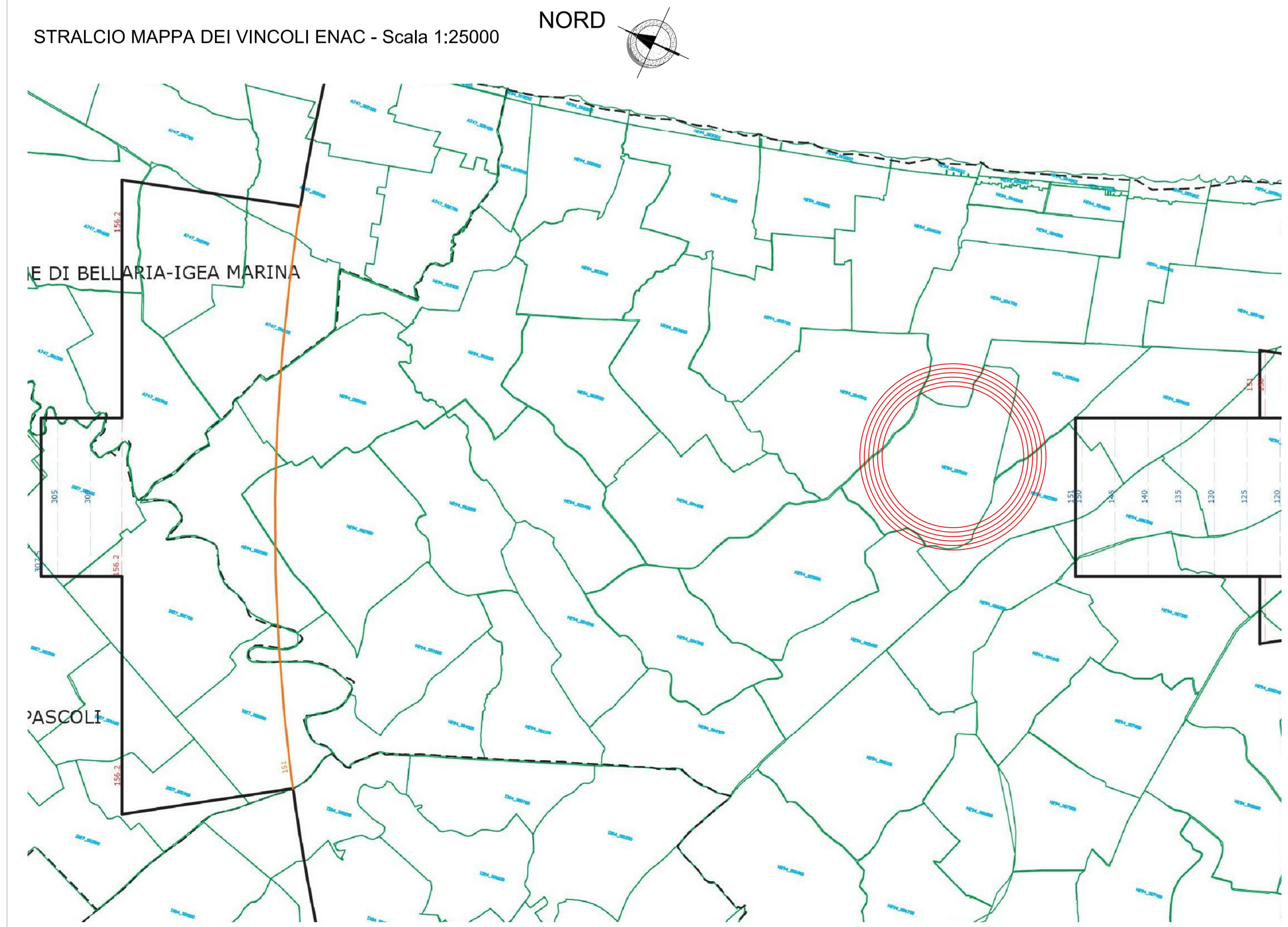
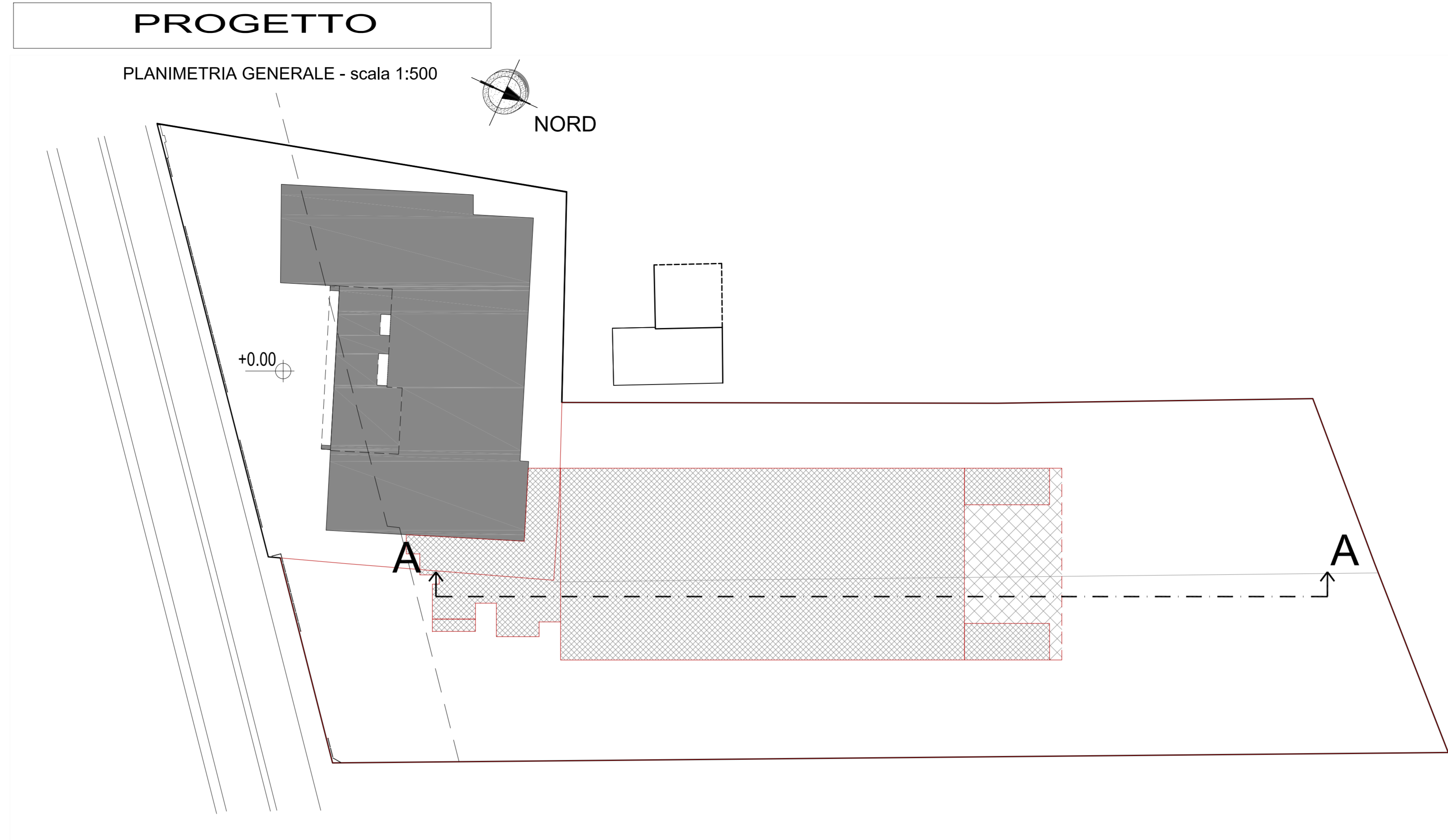
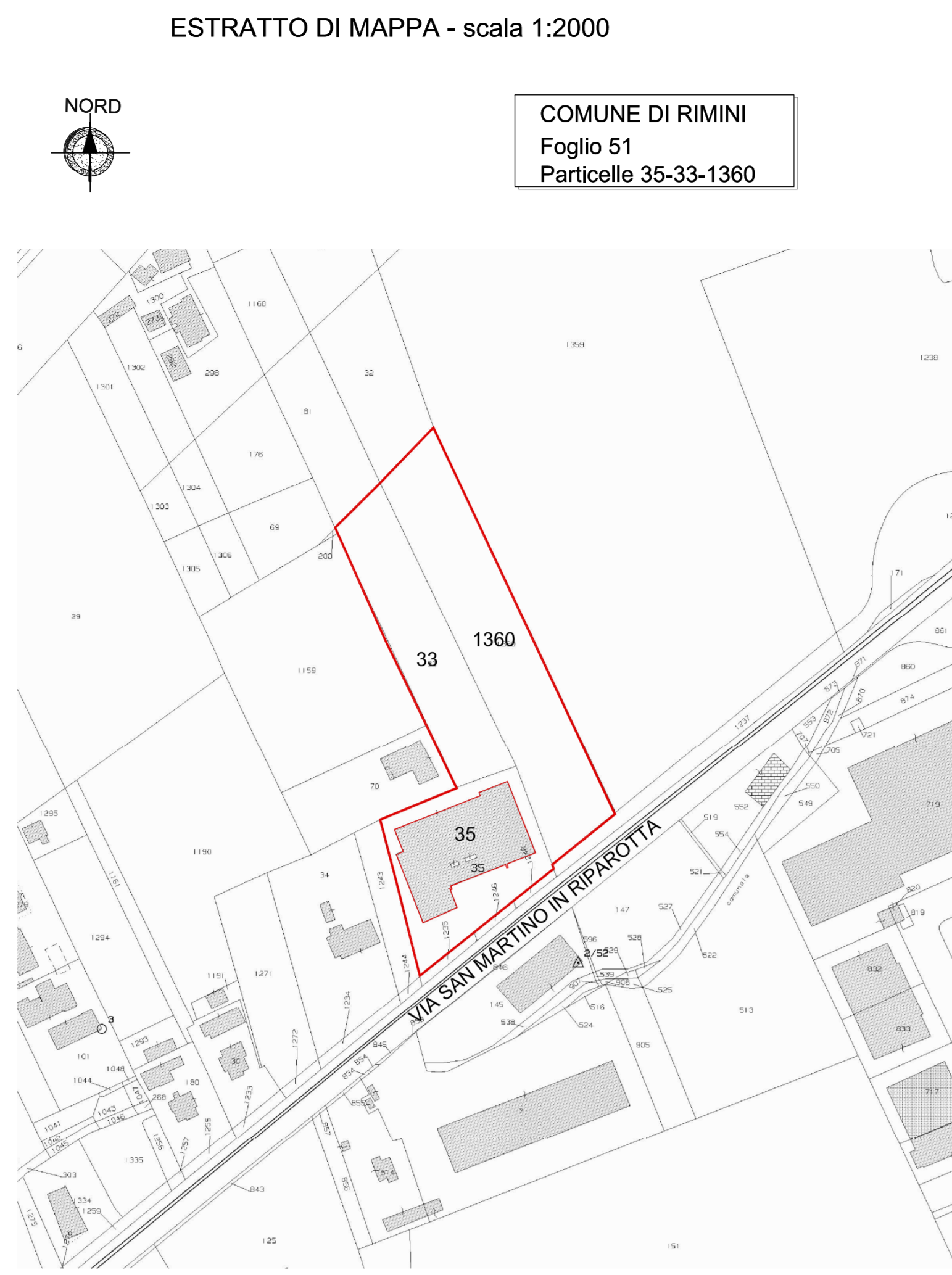
COMUNE DI RIMINI
 PROGETTO DI AMPLIAMENTO AZIENDA PRODUTTIVA
 PROCEDIMENTO UNICO AI SENSI DELL'ART.53 L.R. 24/2017

TAVOLA
B.4
 PROGETTO

via San Martino in Riparotta, 51 - Rimini

Data: 01/12/2020
 Rev.: 09/09/2022

- Sezione longitudinale di scavo
 - Mappa ENAC con quote altimetriche
 SCALA 1:500 - 1:200



SEZIONE CON QUOTE ALTIMETRICHE - scala 1:200

LEGENDA:
 SCAVO DI SBANCAMENTO

POSIZIONE LOTTO OGGETTO DI INTERVENTO:
 LATITUDINE: 44°04'36.07"
 LONGITUDINE: 12°31'14.87"
 ALTITUDINE PIANO DI CAMPAGNA: 12.4m S.L.M. (CTR)

