

Adozione:
Delibera di C.C. n. 66 del 28/03/2011

Approvazione:
Delibera di C.C. n. 15 del 15/03/2016

Sindaco:
Andrea Grassi

Assessore al Territorio:
Roberto Biagini

Presidente del Consiglio Comunale:
Vincenzo Gallo

Segretario Comunale:
Laura Chiodari

Direzione Pianificazione e
Gestione Territoriale, Coordinatore e
Capo Progetto Ufficio di Piano:
Alberto Fattori

Ufficio Nuovi Strumenti Urbanistici

Ufficio Gestione Territoriale
























Tavola modificata a seguito dell'approvazione dei seguenti atti:

- Procedimento unico ai sensi dell'art.53 della L.R.24/2017 per l'approvazione del progetto di fattibilità tecnica ed economica definitivo di opera pubblica denominato "Piano Operativo Fondo Sviluppo e coesione (FSC) Infrastrutture 2014-2020 - Messa in sicurezza SS16 in corrispondenza dell'attraversamento del centro abitato di Rimini - Polo intermodale su SS16 - Aeroporto - TRC (Rotatoria via Cavalieri di Vittorio Veneto - SS16) CUP C91617000740001 - CUI L003042604092019000255.
Determinazione conclusiva prot. n. 202862 del 11/07/2022 e delibera di Consiglio Comunale n. 67 del 28/07/2022.

Il Responsabile
U.O. Pianificazione Generale
Arch. Lorenzo Turchi

LEGENDA

-  Punti visuali e panoramici
-  Alberature di pregio
-  Sistema dei Crinali
-  Strade panoramiche
-  Scarpata Paleofalesia
-  Porzioni inedificate di superficie complessiva superiore a 8.000 mq
-  Fascia dell'arenile/battigia con vincolo paesaggistico (D.Lgs 42/2004 art.142)
-  Zone di tutela dei caratteri ambientali di laghi, bacini e corsi d'acqua
-  Zone di tutela dei caratteri ambientali di laghi, bacini e corsi d'acqua
-  Fascia perfluviiale delle "acque pubbliche" con vincolo paesaggistico (D.Lgs 42/2004 art.142)
-  Parchi e giardini di pregio
-  SIC - Siti di importanza comunitaria (art. 1.5 PTCP - Area Torriana, Montebello, fiume Marecchia)
-  Sistema forestale boschivo e vincolo paesaggistico (D.Lgs 42/2004 art.142)
-  Beni paesaggistici
-  Zone di particolare interesse paesaggistico ambientale
-  Zone di particolare interesse paesaggistico ambientale
-  Ambiti di riqualificazione dell'immagine turistica
-  Zone urbanizzate in ambito costiero
-  Zona di riqualificazione della costa e dell'arenile
-  Zone di tutela naturalistica
-  Zone ed elementi di interesse storico-archeologico con vincolo paesaggistico (D.Lgs 42/2004 art.142)

