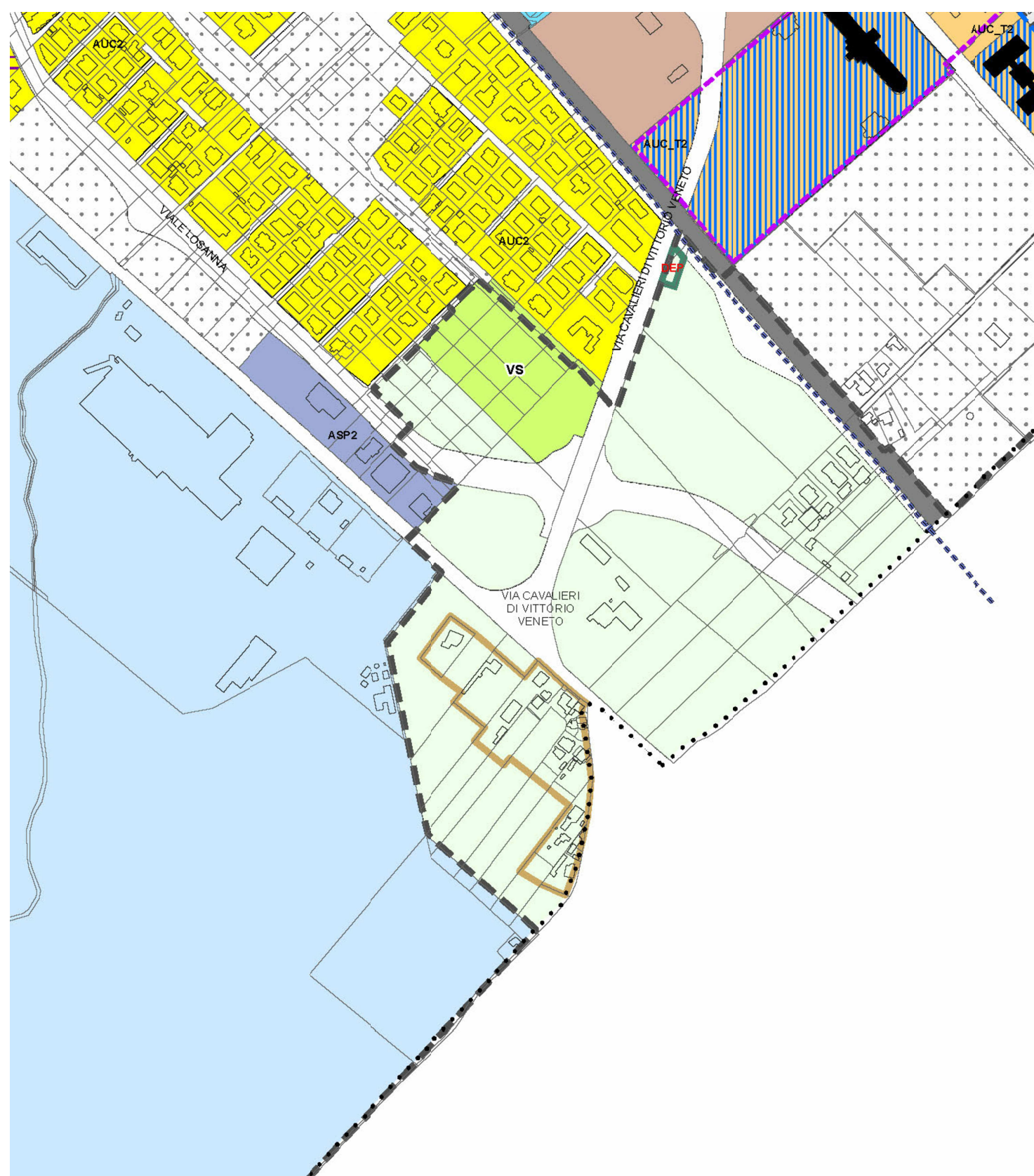
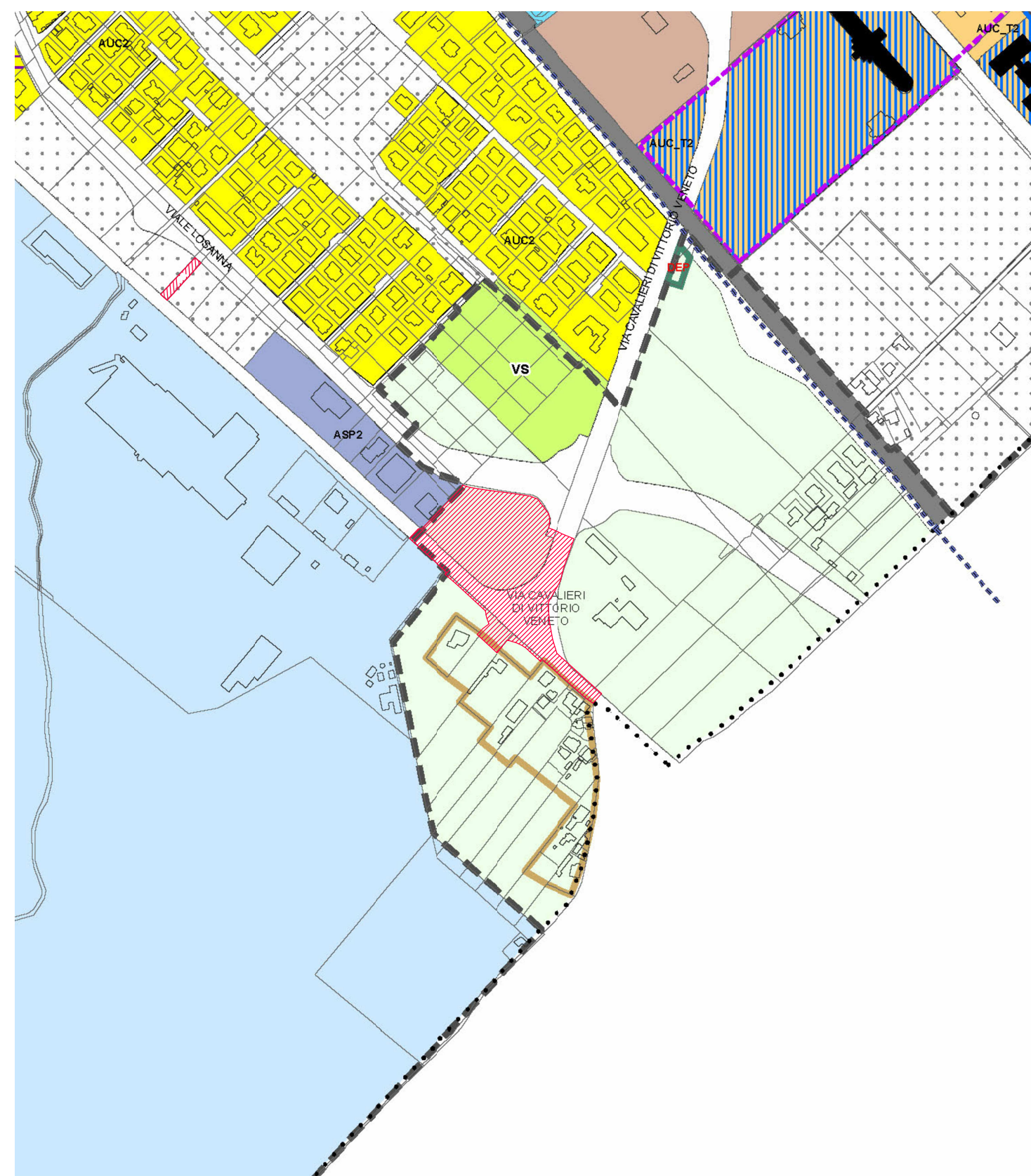


RUE VIGENTE
SCALA 1:5000

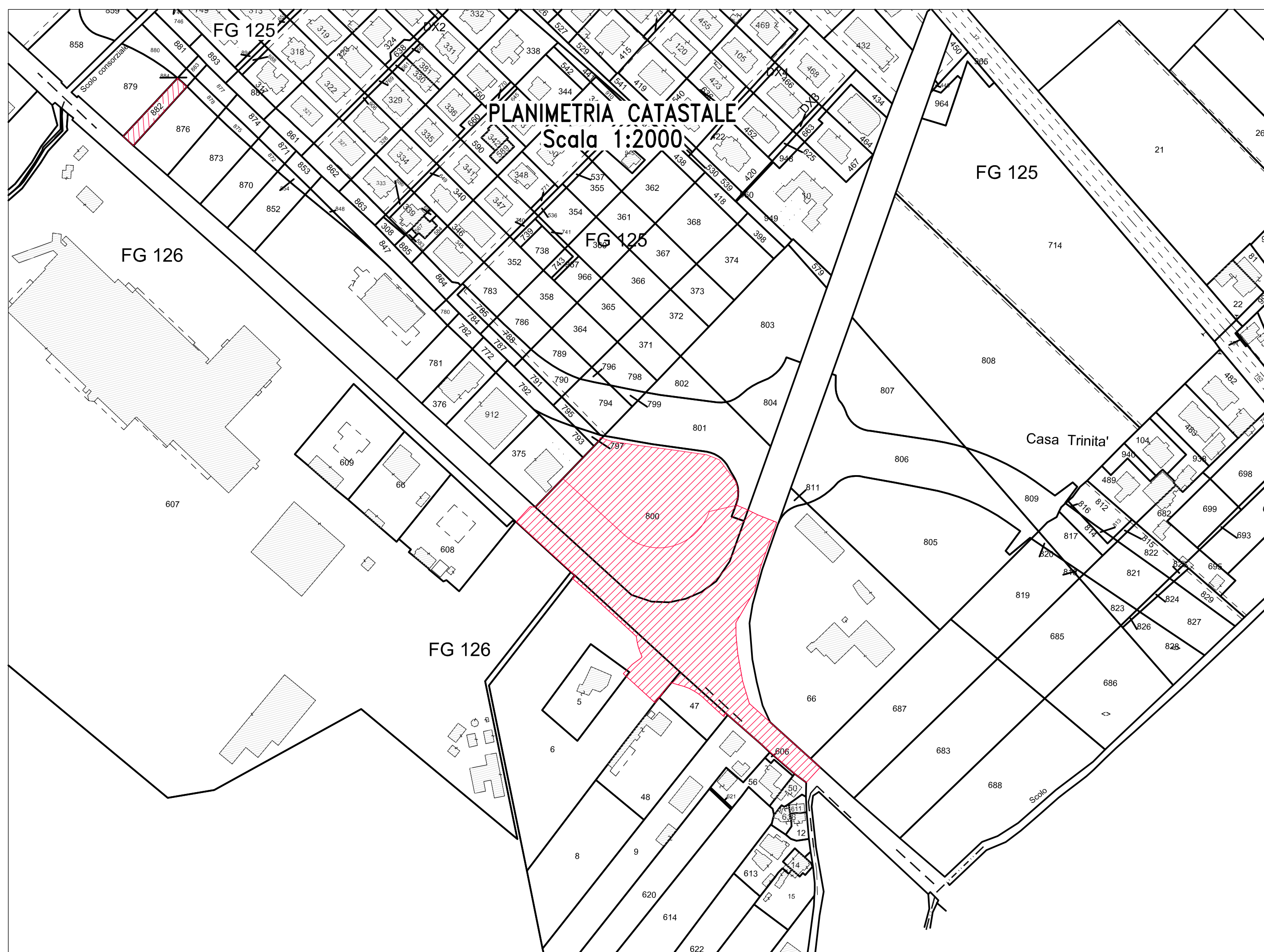


INSERIMENTO IN RUE VIGENTE
SCALA 1:5000



LEGENDA

- LEGENDA**
- Confine comunale
 - Perimetro del territorio urbanizzato (art. 4.1 PSC)
 - Arenile
 - Perimetri di Piani Urbanistici Attuativi
 - Atti negoziali: Perimetri di Accordi di Programma
 - Perimetri di Accordi di Pianificazione (art. 18 L.R. 20/2000)
 - Programmi Integrati di Intervento
- AMBITI DI PROGETTO ATTUABILI TRAMITE POC**
- AR - Ambiti di riqualificazione (art. 66)
 - ANS - Ambiti per nuovi insediamenti urbani e relative dotazioni (art. 73)
 - ASP_N - Ambiti per nuovi insediamenti produttivi e relative dotazioni (art. 74)
 - APF - Poli funzionali (art. 75)
- TERRITORIO RURALE**
- AAP - Ambiti agricoli periurbani (art. 76)
 - ARP - Ambiti di rilievo paesaggistico (art. 76)
 - AVP - Ambiti ad alta vocazione produttiva (art. 76)
 - Impianti produttivi isolati in territorio rurale (art. 77)
 - Aree per la comunità nomade (art. 79)
 - Ghetti di impianto storico (art. 78)
 - Ghetti non storici (art. 78)
- DOTAZIONI TERRITORIALI ED ECOLOGICHE**
- CIM: Cimiteri (art. 47) - DEP: Depuratori e Impianti di sollevamento
 - RSU: Discarica o Isola ecologica - TV: Impianti emittenti radio-televisive
 - CE: Centrale elettrica - CA: Casa Circondariale - AS: Ospedali e Case di Cura
 - CR: Case di Riposo - CS: Centri Sociali - CD: Centri Diurni - AM: Impianti radio militari - IT: Impianti
 - TRC (art. 7)
 - Ferrovie
 - Strade e parcheggi di urbanizzazione
 - Verde di protezione ecologica (art. 43)
 - Aree verdi in AAP (art. 76)





COMUNE di RIMINI
Direzione Generale
Settore Infrastrutture e Qualità Ambientale

Piano Op. Fondo Sviluppo e Coesione (FSC) Infrastr. 2014-2020
Messa in sicurezza SS16 in corrispondenza dell'attraversamento
del Centro Abitato di Rimini - Polo Intermodale su SS 16 -
Aeroporto – TRC

(ROTATORIA Via Cavalieri di VV - SS16)

CUP C91B17000740001- Fascicolo 2018-245-018

**PROGETTO di Fattibilità Tecnico Economica
e DEFINITIVO**

TAV. 2 INQUADRAMENTO URBANISTICO
SCALA 1:2000/1:5000

REV. 00

<p>PROGETTISTA: Ing. Paolo Vicini</p> <p>COLLABORATORI: PROGETTISTA PUBBLICA ILLUMINAZIONE: P.I. Igino Vichi</p> <p>STUDIO GEOLOGICO Dott. Ronci Stefano -Geologo -Rimini</p> <p>INDAGINI GEOLOGICHE Intergeo S.R.L. - RSM</p> <p>RILIEVO TOPOGRAFICO e PIANO PARTICOLAREGG. DI ESPROPRIO: Studio Esageo - Rimini</p> <p>DISEGNATORE Ing. Emanuel Tamburini Ing. Giulio Zannoli</p>	<p>IL RESPONSABILE DI PROCEDIMENTO: Ing. Alberto Dellavalle</p> <p>ANALISI RUMORE NoRumore - Dott. Casadio - Forlì</p> <p>ANALISI AMBIENTALI Ing. Elena Favi Ing. Barbara Semprini Cesari</p> <p>ARCHEOLOGICA: Interras Soc. Coop Art - Forlì</p> <p>STUDIO GEOLOGICO PALEOFALESIA Dott. Copioli Carlo</p>
---	--

Rimini 11 febbraio 2021