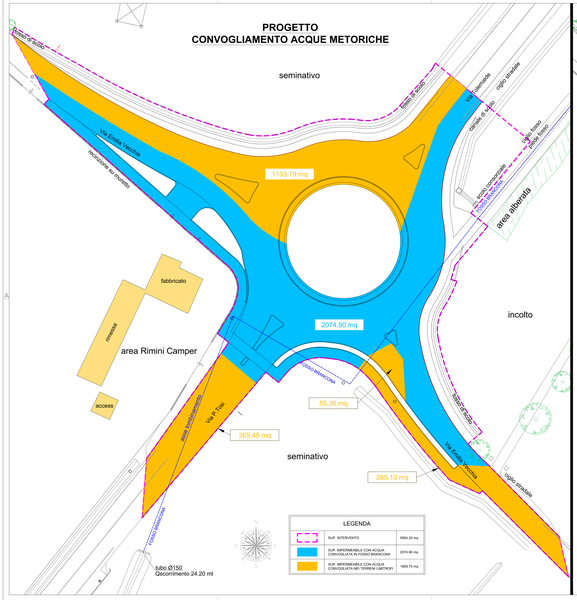

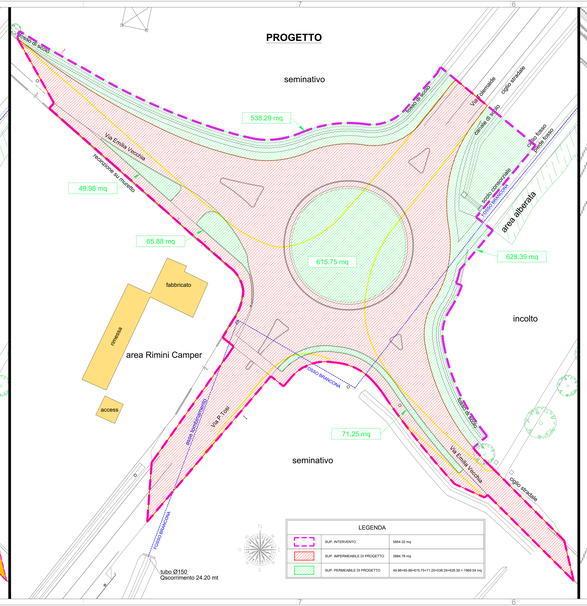

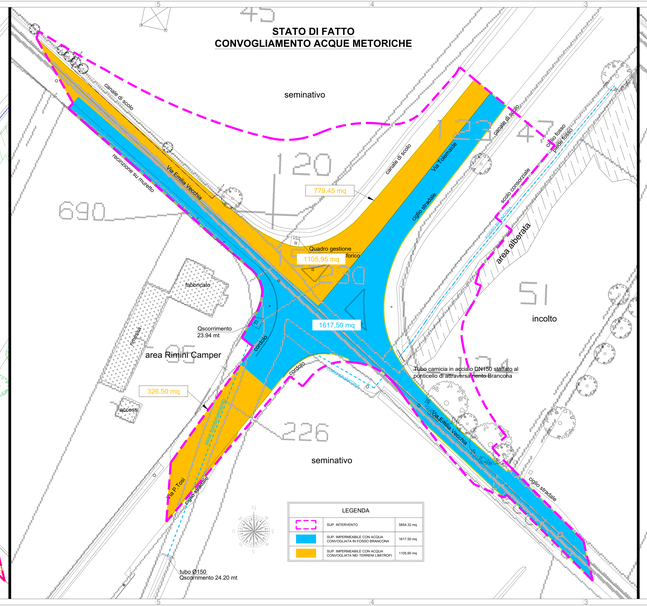

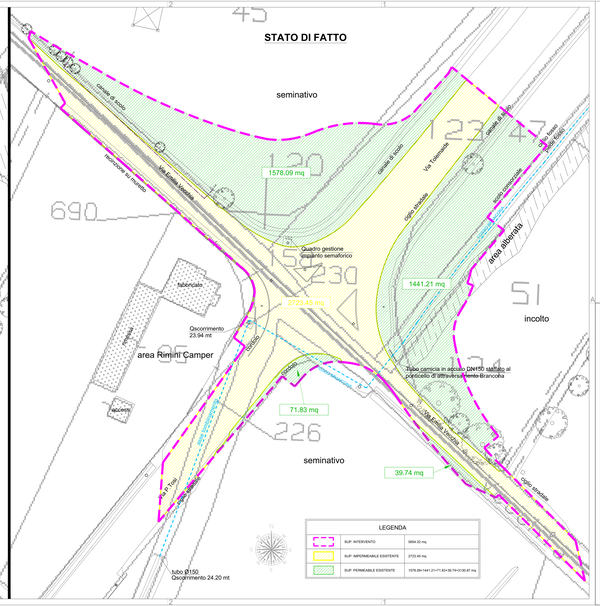

LEGENDA		
SUP. IMPERMEABILE DI PROGETTO	SUP. IMPERMEABILE ESISTENTE	INCREMENTO SUP. IMPERMEABILE
3894.76 mq	2723.40 mq	3894.76 - 2723.40 = 1171.33 mq

CITTA' DI SANTARCANGELO DI ROMAGNA
SETTORE TERRITORIO
SERVIZIO QUALIFICAZIONE CITTÀ PUBBLICA E OPERE STRATEGICHE
PIAZZA CONSIGLIO, 1 - 47822 SANTARCANGELO DI ROMAGNA - TEL. 0541 356700 - EMAIL info@comune.santarcangelo.rn.it

OGGETTO:
LAVORI DI MESSA IN SICUREZZA DELL'INCROCIO FRA LA VIA PAGGIAGE FOS, LA VIA AMICA ERICA E LA S.P. 136 "SANTARCANGELO MARE" MEDIANTE LA REALIZZAZIONE DI NUOVA ROTONDA E ADEGUAMENTO DEI CONNESSI METEORICI DEL COMUNE DI SANTARCANGELO DI ROMAGNA E RIMINI (RN).
CUP C41B20000010004

- PROGETTO DI FATTIBILITÀ TECNICA ED ECONOMICA
- PROGETTO DEFINITIVO
- PROGETTO ESECUTIVO

DIRIGENTE DEL SETTORE TERRITORIO:
ING. NATASCIA CASADEI
RESPONSABILE UNICO DEL PROCEDIMENTO:
ING. ROBERTO SGANGHERITI
COLLABORATORE AL RUP:
GEOM. ALBERTO MAULI

PROGETTISTA:
ING. ANDREA ARAGOUCI
RESPONSABILE DEI LAVORI/COORDINAZIONE:
ING. ALBERTO PESSINI
PROGETTISTA AMBIENTALE:
DOTT.SSA BEGL. DANIELA TONINI

ELABORATO:
SUPERFICI ANTE E POST INTERVENTO

ALLEGATO	TAVOLA	DATA	SCALA
	33	**26/01/2022**	**1:250**

POLISTUDIO INGEGNERIA S.R.L.
Società di Ingegneria S.r.l.

NOME FILE:
C:\Di Lavoro\progetti\2019-ROTATORIA_SAL-TAARIMINI\2-Ingegneria\rotatoria Rimini del Tagliaferri_Tav33-33_Ante_Ante-Post_Intervento.dwg