

# COMUNE DI RIMINI

Elaborato grafico allegato a domanda di Permesso di Costruire per Progetto Pilota di intervento da realizzarsi in Via Toscanelli nelle aree di concessione 11,12,13,14,16, Macerazione 3, Viserba con riferimento alla Tavola 23 del Piano dell'Arenile.

## TAV. 01

Ortofoto, Rilievo fotografico  
Stralcio catastale

### PROPRIETA' PROGETTAZIONE

RIMINI GEST s.r.l.

Via Biondini 27  
47121, Forlì (FC)  
C.F. 04438810402  
P.Iva 04438810402

Legale Rappresentante  
Daniele Valli  
C.F. VLLDNL74E23D704X

REDAZIONE  
Novembre 2021

STUDIO LANDI ARCHITETTI

Arch. Pierluigi Landi  
Via Emilia 42  
40026, Imola (BO)  
C.F. LNDPLG89M19A944V  
P.Iva 03642891208

Arch. Luigi Landi  
Via Emilia 42  
40026, Imola (BO)  
C.F. LNDLUG50D23E289H  
P.Iva 00231611203

Collaboratore:  
Dott. Jacopo Monaco

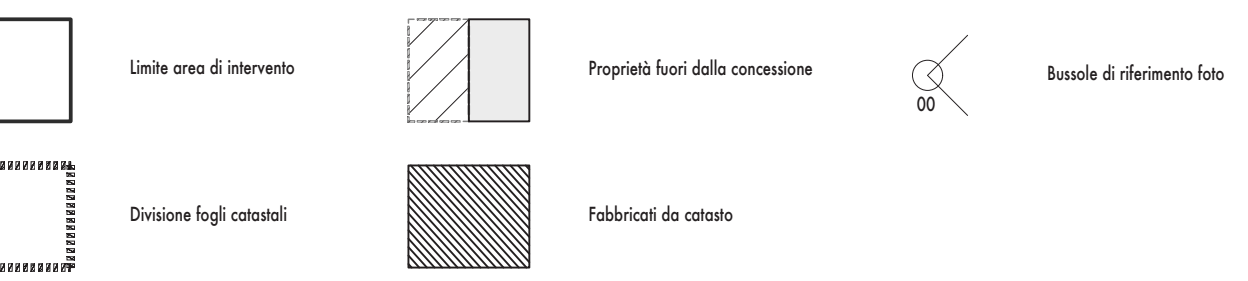
### ORTOFOTO Scala 1:500




### RILIEVO FOTOGRAFICO



### LEGENDA



### INQUADRAMENTO



Immagi aeree Google Earth

### STRALCIO CATASTALE

Scala 1:500

MAPPALI OGGETTO DI INTERVENTO:

FOGLIO 53:

Terreni: 577, 2, 1516, 1572, 1583, 1559.

Edifici: 1605, 1606, 1629, 1630, 1631, 1618, 1619, 1620, 1621, 1622, 1623, 1624, 1625.

FOGLIO 58:

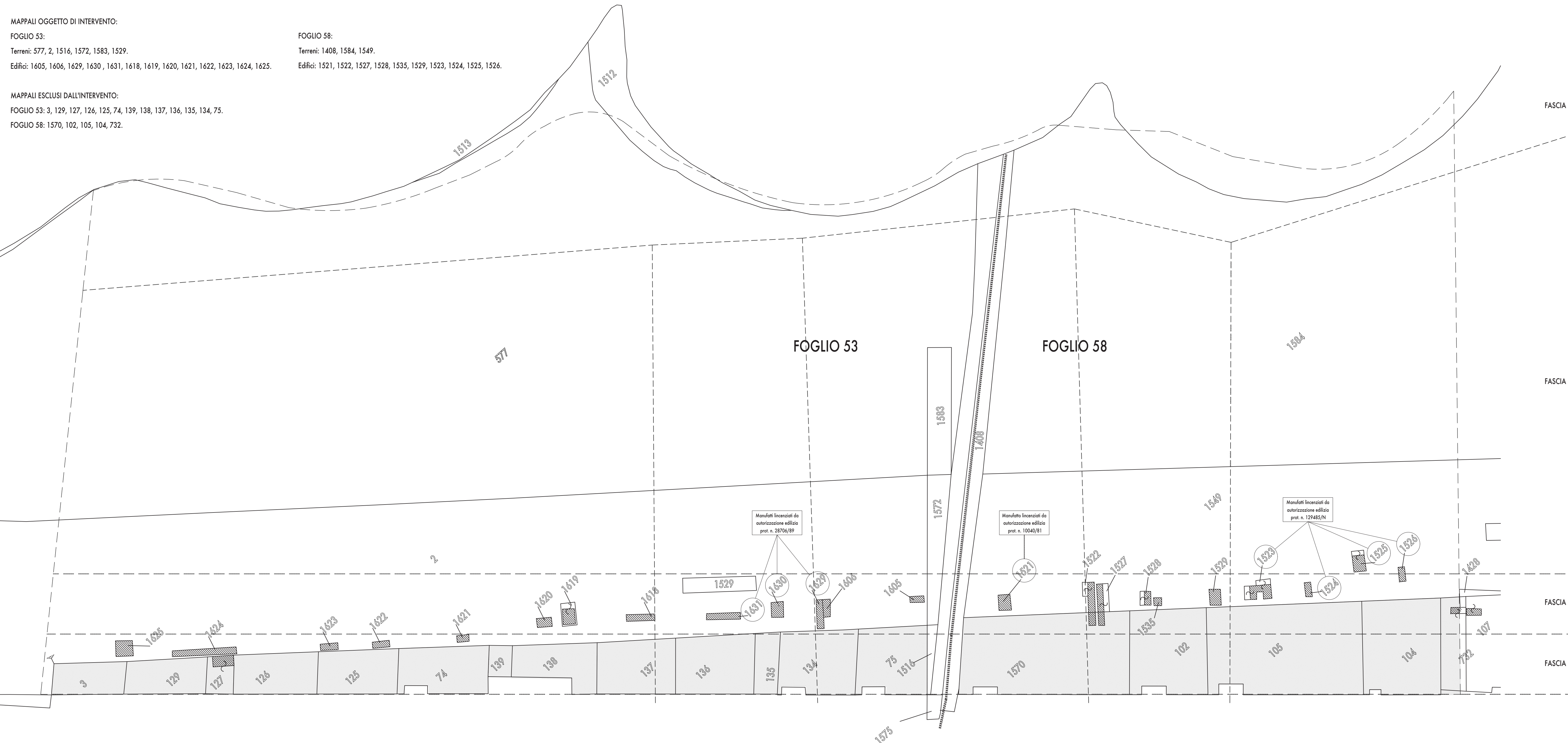
Terreni: 1408, 1584, 1549.

Edifici: 1521, 1522, 1527, 1528, 1535, 1529, 1523, 1524, 1525, 1526.

MAPPALI ESCLUSI DALL'INTERVENTO:

FOGLIO 53: 3, 129, 127, 126, 125, 74, 139, 138, 137, 136, 135, 134, 75.

FOGLIO 58: 1570, 102, 105, 104, 732.



### STRALCIO DEL PIANO DELL'ARENILE 2005

