


















**LEGENDA**





**Ambiti a pericolosità geomorfologica**

-  Zone instabili per fenomeni di dissesto attivi da verificare (Rif. norm.: PTCP 2007/var 2012 - art. 4.1, commi 3 e 7)
-  Zone instabili per fenomeni di dissesto attivo verificato (Rif. norm.: PTCP 2007/var 2012 - art. 4.1, commi 3 e 7)
-  Zone instabili per fenomeni di dissesto quiescente da verificare (Rif. norm.: PTCP 2007/var 2012 - art. 4.1, commi 5 e 7)
-  Zone instabili per fenomeni di dissesto quiescente verificato (Rif. norm.: PTCP 2007/var 2012 - art. 4.1, commi 6 e 7)
-  Depositi di versante da verificare (Rif. norm.: PTCP 2007/var 2012 - art. 4.1, comma 10)
-  Depositi di versante verificati (Rif. norm.: PTCP 2007/var 2012 - art. 4.1, comma 11)
-  Depositi eluvio-colluviali e antropici (Rif. norm.: PTCP 2007/var 2012 - art. 4.1, comma 12)
-  Aree potenzialmente instabili (Rif. norm.: PTCP 2007/var 2012 - art. 4.1, comma 9)
-  Calanchi (Rif. norm.: PTCP 2007/var 2012 - art. 4.1, commi 3 e 4 e 7)
-  Scarpate (Rif. norm.: PTCP 2007/var 2012 - art. 4.1, comma 13)




**Ambiti a pericolosità idraulica**

-  Aree esondabili (Rif. norm.: PTCP 2007/var 2012 - art. 2.3)
-  Aree esondabili da verificare (Rif. norm.: PTCP 2007/var 2012 - art. 2.3)
-  Invasi ed alvei di laghi, bacini e corsi d'acqua (Rif. norm.: PTCP 2007/var 2012 - art. 2.2)
-  Delimitazione della fascia di territorio con probabilità di inondazione corrispondente a piene con tempi di ritorno fino a 500 anni (Rif. norm.: PAI 2004/var 2008-2012 - art. 10)
-  Reticolo idrografico minore (Rif. norm.: PTCP 2007/var 2012 - art. 2.2, comma 2, punto d)




**Ambiti a vulnerabilità idrogeologica**

-  Aree di ricarica della falda idrogeologicamente connesse all'alveo - ARA (Rif. norm.: PTCP 2007/var 2012 - art. 3.3)
-  Aree di ricarica diretta della falda - ARD (Rif. norm.: PTCP 2007/var 2012 - art. 3.4)
-  Aree di ricarica indiretta della falda - ARI (Rif. norm.: PTCP 2007/var 2012 - art. 3.5)
-  Bacini imbriferi - BI (Rif. norm.: PTCP 2007/var 2012 - art. 3.5)

**Ambiti di particolare interesse paesaggistico-ambientale**

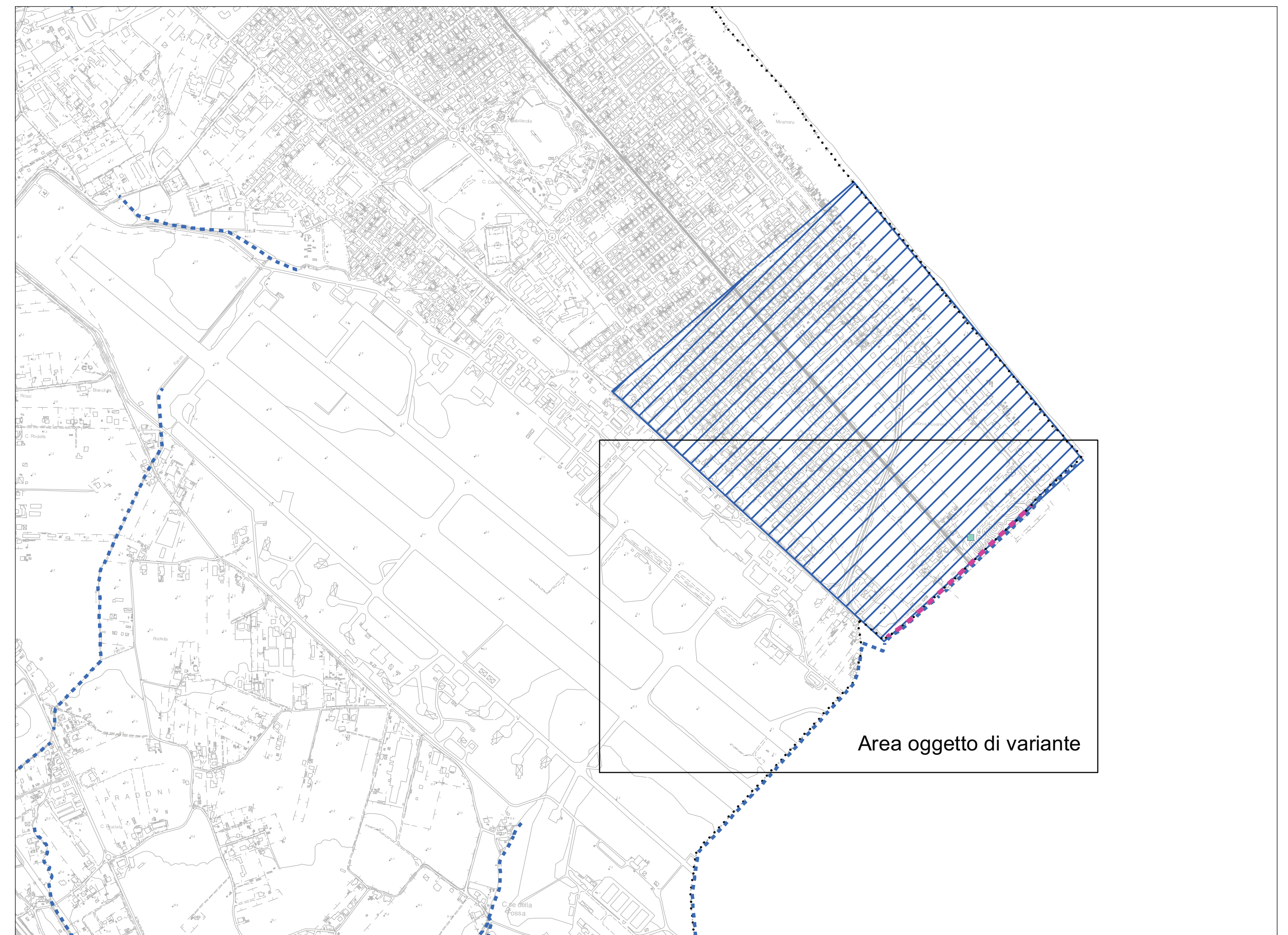
-  Scarpata della paleofalesia (Rif. norm.: PTCP 2007/var 2012 - art. 5.3, comma 12)
-  Sorgente di pianura e relativa zona di rispetto e di tutela assoluta (Rif. norm.: PTCP 2007/var 2012 - art. 3.7, comma 7)
-  Sorgente di collina e relativa zona di rispetto e di tutela assoluta (Rif. norm.: PTCP 2007/var 2012 - art. 3.7, comma 7)

**Ambiti di tutela per le opere di captazione della risorsa idrica**

-  Concessione di coltivazione per acque minerali e termali con punti di captazione (Rif. norm.: provvedimenti di Concessione ministeriale, regionale o provinciale riferiti alle singole Concessioni.)
-  Pozzo acquedottistico in servizio e relativa zona di rispetto e di tutela assoluta. (Rif. norm.: D. Lgs. 3 aprile 2006, n. 152 - art. 94)
-  Pozzo acquedottistico fuori servizio e relativa zona di rispetto e di tutela assoluta. (Rif. norm.: D. Lgs. 3 aprile 2006, n. 152 - art. 94)

**Confine comunale**

- 



VIGENTE

VARIANTE

