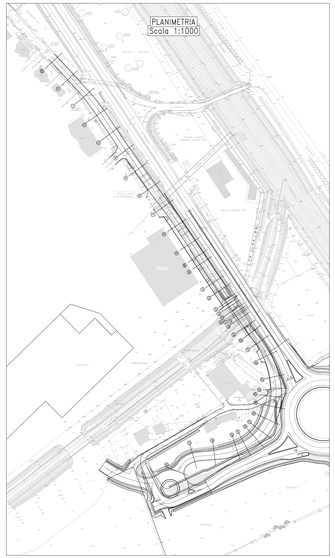

TUTTE LE QUOTE INDICATE NELL'ELABORATO DOVRANNO ESSERE CONTROLLATE E VERIFICATE IN CANTIERE DALLA DITTA REALIZZATRICE DELL'OPERA IN CONCERTO CON LA DIREZIONE LAVORI

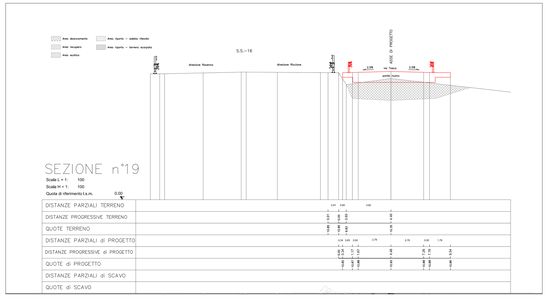

SEZIONE n°19

Scala L = 1: 100
Scala H = 1: 100
Quota di riferimento l.s.m. 0.00

DISTANZE PARZIALI TERRENO	
DISTANZE PROGRESSIVE TERRENO	
QUOTE TERRENO	
DISTANZE PARZIALI di PROGETTO	
DISTANZE PROGRESSIVE di PROGETTO	
QUOTE di PROGETTO	
DISTANZE PARZIALI di SCAVO	
QUOTE di SCAVO	

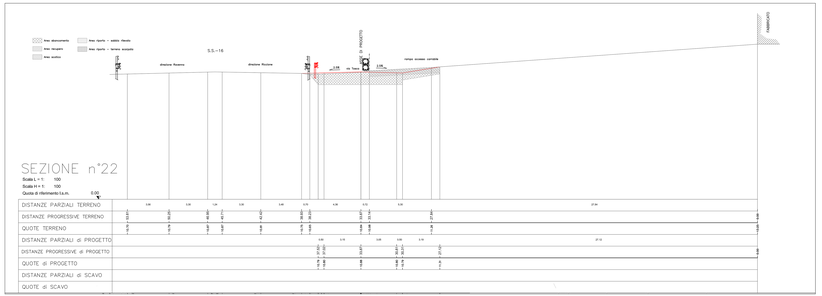

SEZIONE n°22

Scala L = 1: 100
Scala H = 1: 100
Quota di riferimento l.s.m. 0.00

DISTANZE PARZIALI TERRENO	
DISTANZE PROGRESSIVE TERRENO	
QUOTE TERRENO	
DISTANZE PARZIALI di PROGETTO	
DISTANZE PROGRESSIVE di PROGETTO	
QUOTE di PROGETTO	
DISTANZE PARZIALI di SCAVO	
QUOTE di SCAVO	

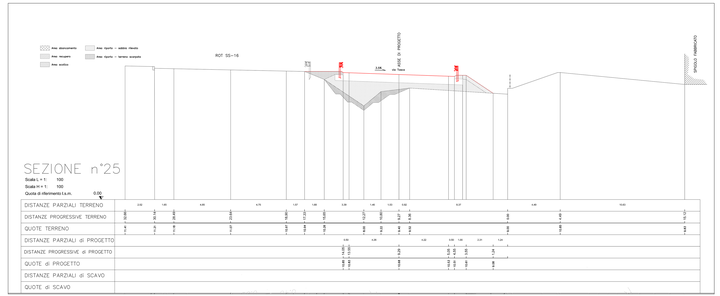

SEZIONE n°25

Scala L = 1: 100
Scala H = 1: 100
Quota di riferimento l.s.m. 0.00

DISTANZE PARZIALI TERRENO	
DISTANZE PROGRESSIVE TERRENO	
QUOTE TERRENO	
DISTANZE PARZIALI di PROGETTO	
DISTANZE PROGRESSIVE di PROGETTO	
QUOTE di PROGETTO	
DISTANZE PARZIALI di SCAVO	
QUOTE di SCAVO	



SEZIONE n°20

Scala L = 1: 100
Scala H = 1: 100
Quota di riferimento l.s.m. 0.00

DISTANZE PARZIALI TERRENO	
DISTANZE PROGRESSIVE TERRENO	
QUOTE TERRENO	
DISTANZE PARZIALI di PROGETTO	
DISTANZE PROGRESSIVE di PROGETTO	
QUOTE di PROGETTO	
DISTANZE PARZIALI di SCAVO	
QUOTE di SCAVO	

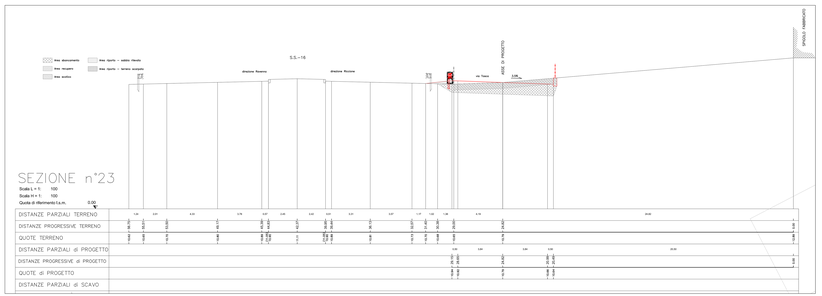

SEZIONE n°23

Scala L = 1: 100
Scala H = 1: 100
Quota di riferimento l.s.m. 0.00

DISTANZE PARZIALI TERRENO	
DISTANZE PROGRESSIVE TERRENO	
QUOTE TERRENO	
DISTANZE PARZIALI di PROGETTO	
DISTANZE PROGRESSIVE di PROGETTO	
QUOTE di PROGETTO	
DISTANZE PARZIALI di SCAVO	
QUOTE di SCAVO	

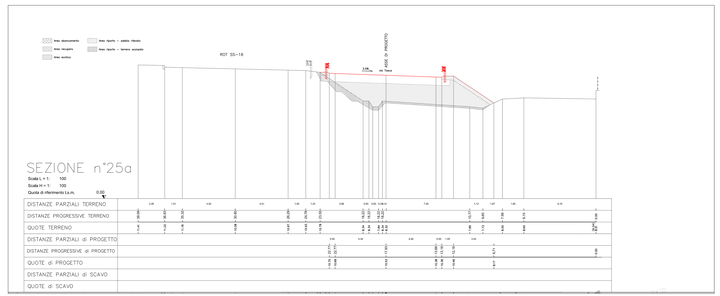

SEZIONE n°25a

Scala L = 1: 100
Scala H = 1: 100
Quota di riferimento l.s.m. 0.00

DISTANZE PARZIALI TERRENO	
DISTANZE PROGRESSIVE TERRENO	
QUOTE TERRENO	
DISTANZE PARZIALI di PROGETTO	
DISTANZE PROGRESSIVE di PROGETTO	
QUOTE di PROGETTO	
DISTANZE PARZIALI di SCAVO	
QUOTE di SCAVO	

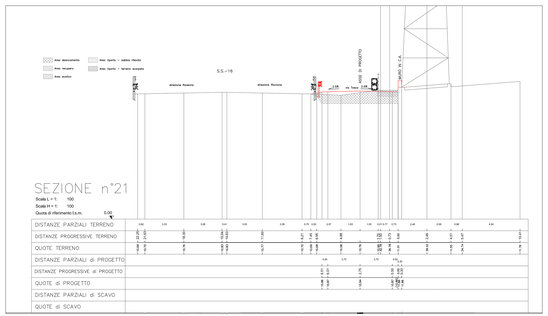

SEZIONE n°21

Scala L = 1: 100
Scala H = 1: 100
Quota di riferimento l.s.m. 0.00

DISTANZE PARZIALI TERRENO	
DISTANZE PROGRESSIVE TERRENO	
QUOTE TERRENO	
DISTANZE PARZIALI di PROGETTO	
DISTANZE PROGRESSIVE di PROGETTO	
QUOTE di PROGETTO	
DISTANZE PARZIALI di SCAVO	
QUOTE di SCAVO	

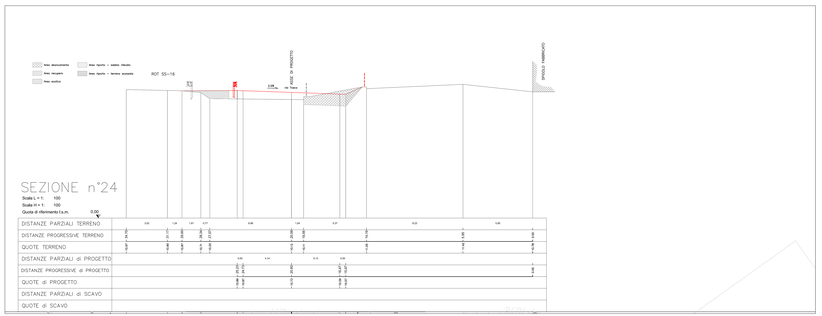

SEZIONE n°24

Scala L = 1: 100
Scala H = 1: 100
Quota di riferimento l.s.m. 0.00

DISTANZE PARZIALI TERRENO	
DISTANZE PROGRESSIVE TERRENO	
QUOTE TERRENO	
DISTANZE PARZIALI di PROGETTO	
DISTANZE PROGRESSIVE di PROGETTO	
QUOTE di PROGETTO	
DISTANZE PARZIALI di SCAVO	
QUOTE di SCAVO	

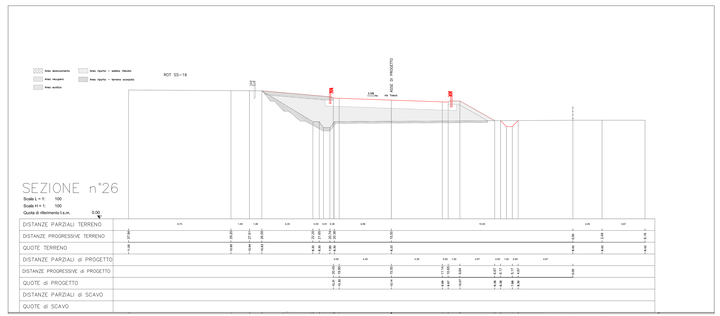

SEZIONE n°26

Scala L = 1: 100
Scala H = 1: 100
Quota di riferimento l.s.m. 0.00

DISTANZE PARZIALI TERRENO	
DISTANZE PROGRESSIVE TERRENO	
QUOTE TERRENO	
DISTANZE PARZIALI di PROGETTO	
DISTANZE PROGRESSIVE di PROGETTO	
QUOTE di PROGETTO	
DISTANZE PARZIALI di SCAVO	
QUOTE di SCAVO	

COMUNE di RIMINI
Dipartimento del TERRITORIO
Settore Infrastrutture, Mobilità e Qualità Ambientale

Piano Op. Fondo Sviluppo e Coesione (FSC) Infrastr. 2014-2020 S.S. Adriatica - Lavori di miglioramento del livello di servizio nel tratto compreso tra il km 201+400 ed il km 206+000 in Comune di Rimini. Costruzione di rotatoria sulla SS 16 in prossimità dello stabilimento Valentini e collegamento con la Via A. Moro. INT. C

Intervento C: RACCORDO SS 16 e PROLUNGAMENTO di Via TOSCA-VIABILITÀ di ACCESSO al QUARTIERE PADULLI

CUP C91B16000450004 - Fascicolo 2017-245-005.

PROGETTO di Fattibilità Tecnico Economica e DEFINITIVO

TAV. 12.2 SEZIONI TRASVERSALI - da 19 a 26

SCALA 1:100

REV. 01

PROGETTISTA:
Ing. Paolo Vicini

IL RESPONSABILE DI PROCEDIMENTO:
Ing. Alberto Deflavio

COLLABORATORI:
PROGETTISTA PUBBLICA ILLUMINAZIONE:
P.I. Igino Vichi

STUDIO GEOLOGICO
Dott. Ronci Stefano -Geologo -Rimini

INDAGINI GEOLOGICHE
Intergeo S.R.L. - RSM

Progettista e Direttore Operativo Opere Strutturali
Ing. Loris Rinaldi - Rimini

DISEGNATORE
Sig. Francesco Colonna

ANALISI RUMORE
NoRumore - Dott. Casadio - Forlì

Rimini 5. dicembre 2018