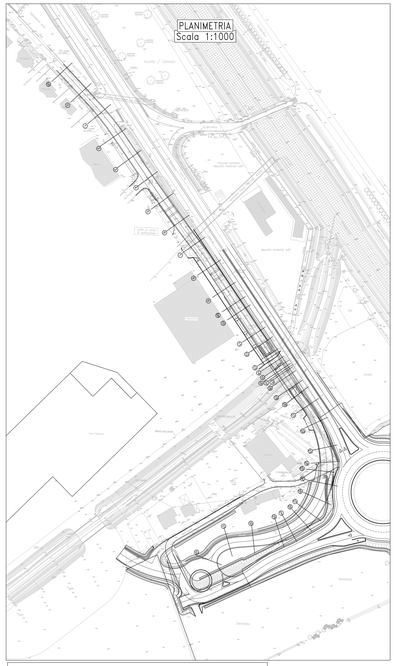

TUTTE LE QUOTE INDICATE NELL'ELABORATO DOVRANNO ESSERE CONTROLLATE E VERIFICATE IN CANTIERE DALLA DITTA REALIZZATRICE DELL'OPERA IN CONCERTO CON LA DIREZIONE LAVORI

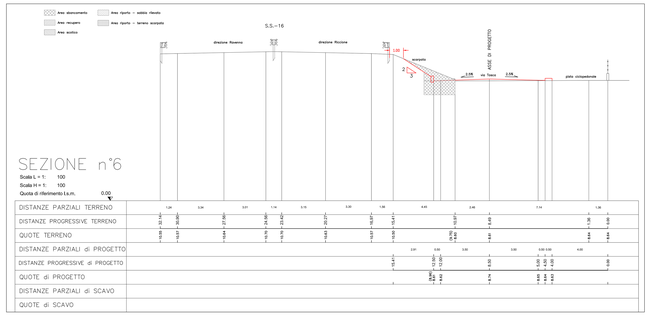

SEZIONE n°6

Scala L = 1: 100
Scala H = 1: 100
Quota di riferimento l.s.m. 0.00

DISTANZE PARZIALI TERRENO	1.24 3.34 3.01 1.14 3.15 3.30 1.38 4.45 2.48 7.14 1.38
DISTANZE PROGRESSIVE TERRENO	15.00 33.14+ 36.15 39.16 42.17 45.18 48.19 51.20 54.21 57.22 60.23 63.24 66.25 69.26 72.27 75.28 78.29 81.30 84.31 87.32 90.33
QUOTE TERRENO	15.00 15.27 15.64 27.60 16.76 24.74 23.63 23.76 14.63 20.27 14.57 16.95 15.41 16.07 16.50 17.41 16.90 17.41 16.90 17.41 16.90 17.41 16.90 17.41 16.90 17.41 16.90 17.41 16.90 17.41 16.90 17.41 16.90
DISTANZE PARZIALI di PROGETTO	2.01 3.50 3.50 3.50 3.50 3.50 3.50 4.05
DISTANZE PROGRESSIVE di PROGETTO	15.41+ 17.42+ 20.92+ 24.42+ 27.92+ 31.42+ 34.92+ 38.42+ 41.92+ 45.42+ 48.92+ 52.42+ 55.92+ 59.42+ 62.92+ 66.42+ 69.92+ 73.42+ 76.97+ 80.47+ 83.97+ 87.47+ 90.97
QUOTE di PROGETTO	16.90 17.41
DISTANZE PARZIALI di SCAVO	1.50 4.50 3.50 3.50 3.50 3.50 3.50 3.50 3.50 3.50 3.50 3.50 3.50 3.50 3.50 3.50 3.50 3.50 3.50 3.50 3.50
QUOTE di SCAVO	1.50 1.50 1.50 1.50 1.50 1.50 1.50 1.50 1.50 1.50 1.50 1.50 1.50 1.50 1.50 1.50 1.50 1.50 1.50 1.50 1.50

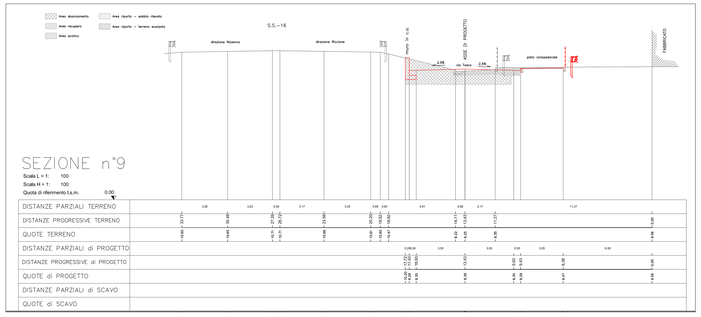

SEZIONE n°9

Scala L = 1: 100
Scala H = 1: 100
Quota di riferimento l.s.m. 0.00

DISTANZE PARZIALI TERRENO	3.26 3.22 3.54 3.17 3.35 3.88 3.82 4.81 3.68 2.17 11.27
DISTANZE PROGRESSIVE TERRENO	33.77+ 36.99+ 40.21+ 43.38+ 46.60+ 49.82+ 53.70+ 57.52+ 61.34+ 64.51+ 75.78+ 87.05+ 98.32+
QUOTE TERRENO	15.68 15.27 15.64 27.60 16.76 24.74 23.63 23.76 14.63 20.27 14.57 16.95 15.41 16.07 16.50 17.41 16.90 17.41 16.90 17.41 16.90
DISTANZE PARZIALI di PROGETTO	3.26 3.50 3.50 3.50 3.50 3.50 3.50 3.50 3.50 3.50 3.50 3.50 3.50 3.50 3.50 3.50 3.50 3.50 3.50 3.50 3.50
DISTANZE PROGRESSIVE di PROGETTO	93.98.00 97.48+ 100.98+ 104.48+ 107.98+ 111.48+ 114.98+ 118.48+ 121.98+ 125.48+ 128.98+ 132.48+ 135.98+ 139.48+ 142.98+ 146.48+ 149.98+ 153.48+ 156.98+ 160.48+ 163.98+ 167.48+ 170.98
QUOTE di PROGETTO	17.41 17.41
DISTANZE PARZIALI di SCAVO	1.50 4.50 3.50 3.50 3.50 3.50 3.50 3.50 3.50 3.50 3.50 3.50 3.50 3.50 3.50 3.50 3.50 3.50 3.50 3.50 3.50
QUOTE di SCAVO	1.50 1.50 1.50 1.50 1.50 1.50 1.50 1.50 1.50 1.50 1.50 1.50 1.50 1.50 1.50 1.50 1.50 1.50 1.50 1.50 1.50

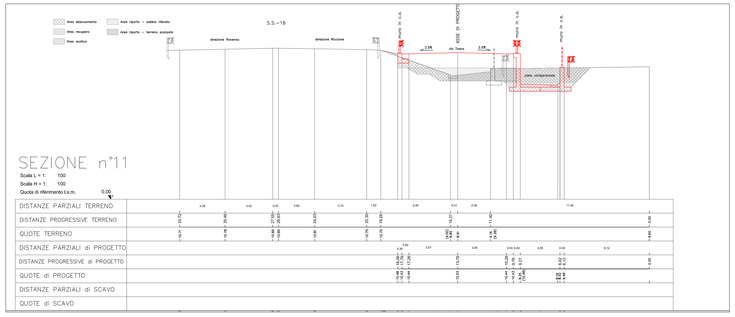

SEZIONE n°11

Scala L = 1: 100
Scala H = 1: 100
Quota di riferimento l.s.m. 0.00

DISTANZE PARZIALI TERRENO	3.26 3.42 3.42 2.99 3.74 3.82 5.00 4.51 2.38 11.40
DISTANZE PROGRESSIVE TERRENO	33.77+ 36.99+ 40.41+ 43.83+ 46.82+ 49.81+ 53.55+ 57.55+ 61.55+ 64.93+ 76.33+ 87.73+ 99.13+
QUOTE TERRENO	15.68 15.27 15.64 27.60 16.76 24.74 23.63 23.76 14.63 20.27 14.57 16.95 15.41 16.07 16.50 17.41 16.90 17.41 16.90 17.41 16.90
DISTANZE PARZIALI di PROGETTO	3.50 3.50 3.50 3.50 3.50 3.50 3.50 3.50 3.50 3.50 3.50 3.50 3.50 3.50 3.50 3.50 3.50 3.50 3.50 3.50 3.50
DISTANZE PROGRESSIVE di PROGETTO	173.48+ 176.98+ 180.48+ 183.98+ 187.48+ 190.98+ 194.48+ 197.98+ 201.48+ 204.98+ 208.48+ 211.98+ 215.48+ 218.98+ 222.48+ 225.98+ 229.48+ 232.98+ 236.48+ 239.98+ 243.48+ 246.98
QUOTE di PROGETTO	17.41 17.41
DISTANZE PARZIALI di SCAVO	1.50 4.50 3.50 3.50 3.50 3.50 3.50 3.50 3.50 3.50 3.50 3.50 3.50 3.50 3.50 3.50 3.50 3.50 3.50 3.50 3.50
QUOTE di SCAVO	1.50 1.50 1.50 1.50 1.50 1.50 1.50 1.50 1.50 1.50 1.50 1.50 1.50 1.50 1.50 1.50 1.50 1.50 1.50 1.50 1.50

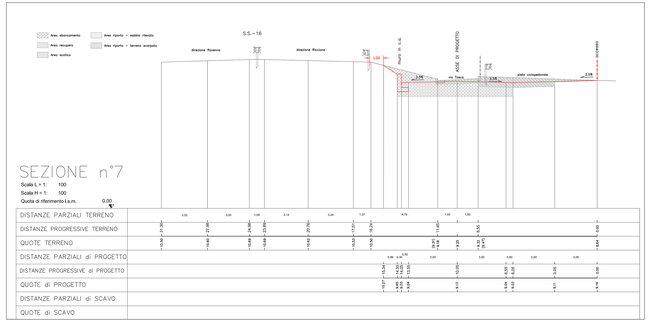

SEZIONE n°7

Scala L = 1: 100
Scala H = 1: 100
Quota di riferimento l.s.m. 0.00

DISTANZE PARZIALI TERRENO	3.02 3.60 1.46 3.14 3.30 1.27 4.75 1.45 1.30
DISTANZE PROGRESSIVE TERRENO	15.00+ 18.02+ 21.62+ 23.08+ 26.22+ 29.52+ 33.27+ 38.02+ 39.47+ 42.77+ 46.07+ 49.37+ 52.67+ 55.97+ 59.27+ 62.57+ 65.87+ 69.17+ 72.47+ 75.77+ 79.07+ 82.37+ 85.67+ 88.97+ 92.27+ 95.57+ 98.87+ 102.17+ 105.47+ 108.77+ 112.07+ 115.37+ 118.67+ 121.97+ 125.27+ 128.57+ 131.87+ 135.17+ 138.47+ 141.77+ 145.07+ 148.37+ 151.67+ 154.97+ 158.27+ 161.57+ 164.87+ 168.17+