ARCH. STEFANO ANCONETANI

Studio di Architettura e Design
Via Miano n.53/a - 60126 Ancona - Tel. 071 2804136
info@stefanoanconetani.com

UBICAZIONE

COMUNE DI RIMINI

COMMITTENTE

COMET S.p.a.

Via Michelino n.105 - Bologna

OGGETTO

Richiesta di revoca condizionata, relativa ai Piani Particolareggiati di iniziativa privata Comparto D2 " Comet SS.16" approvato il 21/10/2010 con delibera di C.C.n.99, e Zona G3.2 del PRG per la realizzazione di un edificio per attrezzature sportive e spettacoli approvato il 25/10/2007 con delibera di C.C.n.117

DENOMINAZIONE

RILIEVO STATO DI FATTO

COLLABORATORI			DISEGNATORI		
TAVOLA	SCALA	RIFERIMENTO	DATA		
1	1:200		05-10-2017		
			AGGIORNAMENTO		

FIRMA PROGETTISTA	FIRMA COMMITENTE
.....	.....

VERIFICARE L'ESATTEZZA DI QUOTE E MISURE, DI RILIEVI E DI EVENTUALI PARTICOLARI COSTRUTTIVI.

LEGENDA

- MAPPA CATASTALE D'IMPIANTO
- FRAZIONAMENTO N° 9 DEL 1985
- CORDOLO O MURETTO
- RETE RECINZIONE
- CIGLIO STRADALE
- SCARPATA
- LETTO O CENTRO DEL FIUME/FOSSO
- ARMADIETTO AMIR
- ARMADIETTO ENEL
- ARMADIETTO GENERICO
- TOMBINO QUADRATO DI FERRO ENEL
- TOMBINO QUADRATO DI FERRO GENERICO
- CADITOIA QUADRATA DI FERRO
- ALBERO RAPPRESENTATO IN RIFERIMENTO ALLA DIMENSIONE DELLA BASE DEL TRONCO

CALCOLO CONSISTENZA SUPERFICIE RILIEVO STATO DI FATTO

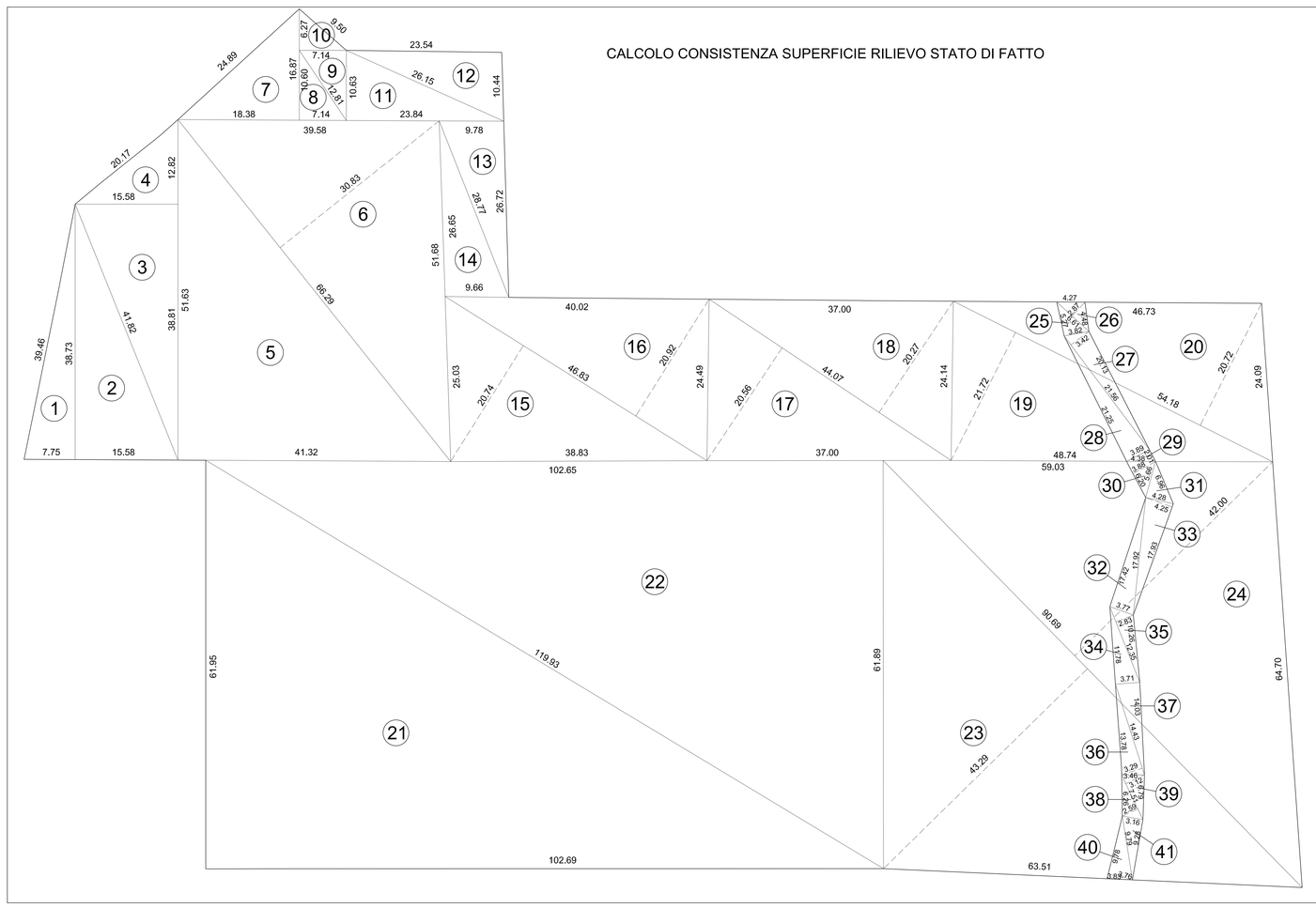

CALCOLO SUPERFICIE RILIEVO

1	7,75 x 38,73 / 2 =	MQ 150,08
2	15,58 x 38,73 / 2 =	MQ 301,71
3	15,58 x 38,81 / 2 =	MQ 302,33
4	15,58 x 12,82 / 2 =	MQ 99,87
5	41,32 x 51,63 / 2 =	MQ 1.066,68
6	66,29 x 30,83 / 2 =	MQ 1.021,86
7	18,38 x 16,87 / 2 =	MQ 155,04
8	7,14 x 10,60 / 2 =	MQ 37,84
9	7,14 x 10,63 / 2 =	MQ 37,95
10	7,14 x 6,27 / 2 =	MQ 22,38
11	23,84 x 10,63 / 2 =	MQ 126,71
12	23,54 x 10,44 / 2 =	MQ 122,88
13	9,78 x 26,72 / 2 =	MQ 130,66
14	9,66 x 26,65 / 2 =	MQ 128,72
15	46,83 x 20,74 / 2 =	MQ 485,63
16	46,83 x 20,92 / 2 =	MQ 489,84
17	44,07 x 20,56 / 2 =	MQ 453,04
18	44,07 x 20,27 / 2 =	MQ 446,65
19	54,18 x 21,72 / 2 =	MQ 588,39
20	54,18 x 20,72 / 2 =	MQ 562,86
21	102,69 x 61,95 / 2 =	MQ 3.180,82
22	102,65 x 61,89 / 2 =	MQ 3.176,50
23	90,69 x 43,29 / 2 =	MQ 1.962,99
24	90,69 x 42,00 / 2 =	MQ 1.904,49
TOTALE		MQ 16.955,92

CALCOLO SUPERFICIE FOSSO DEMANIALE

25	3,82 x 5,27 / 2 =	MQ 10,07
26	6,61 x 2,87 / 2 =	MQ 9,49
27	21,56 x 3,42 / 2 =	MQ 36,87
28	3,89 x 21,25 / 2 =	MQ 41,33
29	3,89 x 2,01 / 2 =	MQ 3,91
30	6,20 x 3,88 / 2 =	MQ 12,03
31	4,28 x 5,66 / 2 =	MQ 12,11
32	3,77 x 17,42 / 2 =	MQ 32,84
33	17,93 x 4,25 / 2 =	MQ 38,10
34	3,71 x 11,78 / 2 =	MQ 21,85
35	12,35 x 2,83 / 2 =	MQ 17,48
36	14,43 x 3,29 / 2 =	MQ 23,74
37	3,71 x 14,03 / 2 =	MQ 26,03
38	7,51 x 2,59 / 2 =	MQ 9,73
39	7,51 x 3,12 / 2 =	MQ 11,72
40	9,78 x 3,76 / 2 =	MQ 18,39
41	3,16 x 9,28 / 2 =	MQ 14,66
TOTALE		MQ 340,35

SUPERFICIE RILIEVO STATO DI FATTO
MQ 16.955,92 - MQ 340,35 = MQ 16.615,57

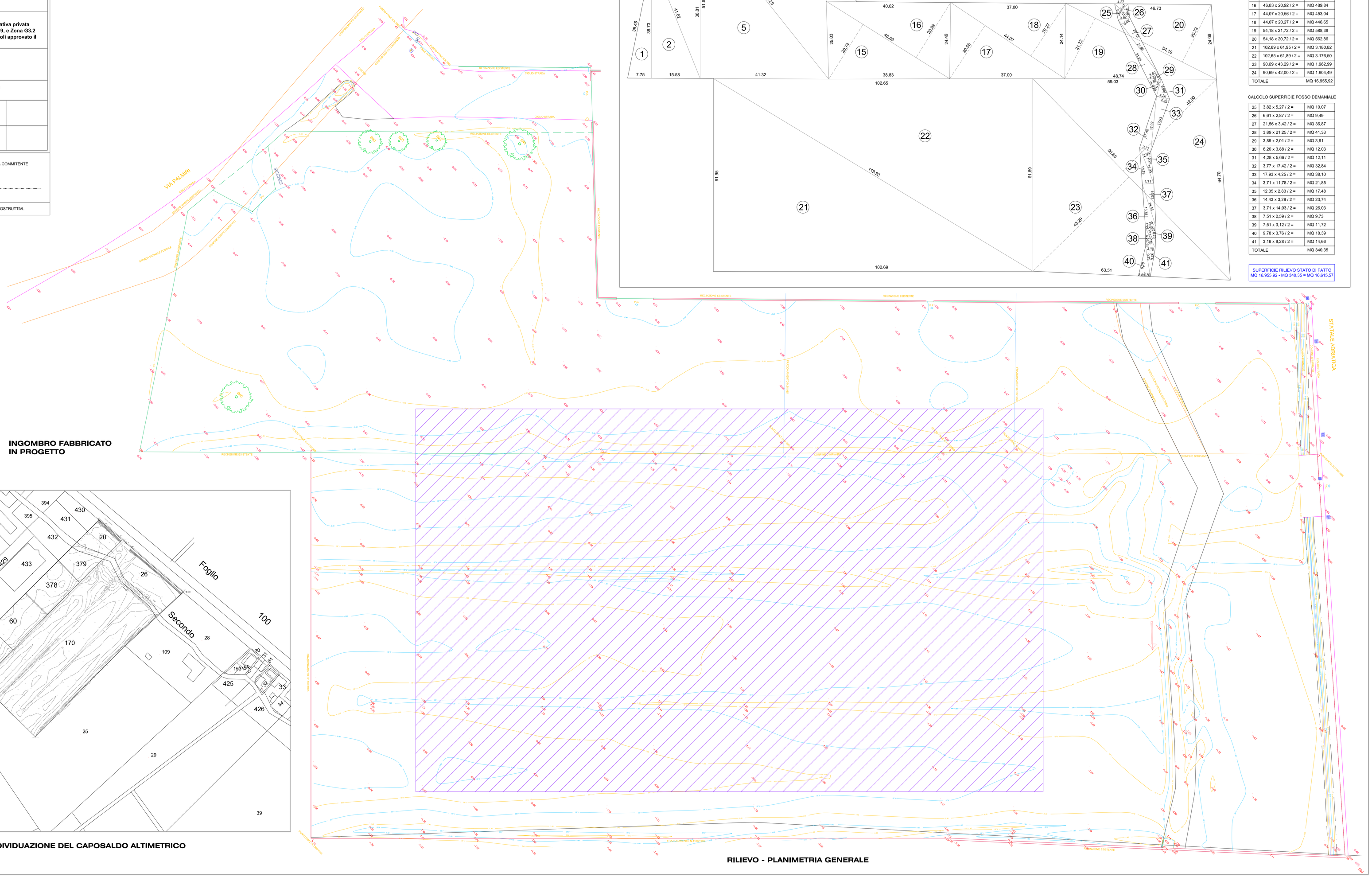

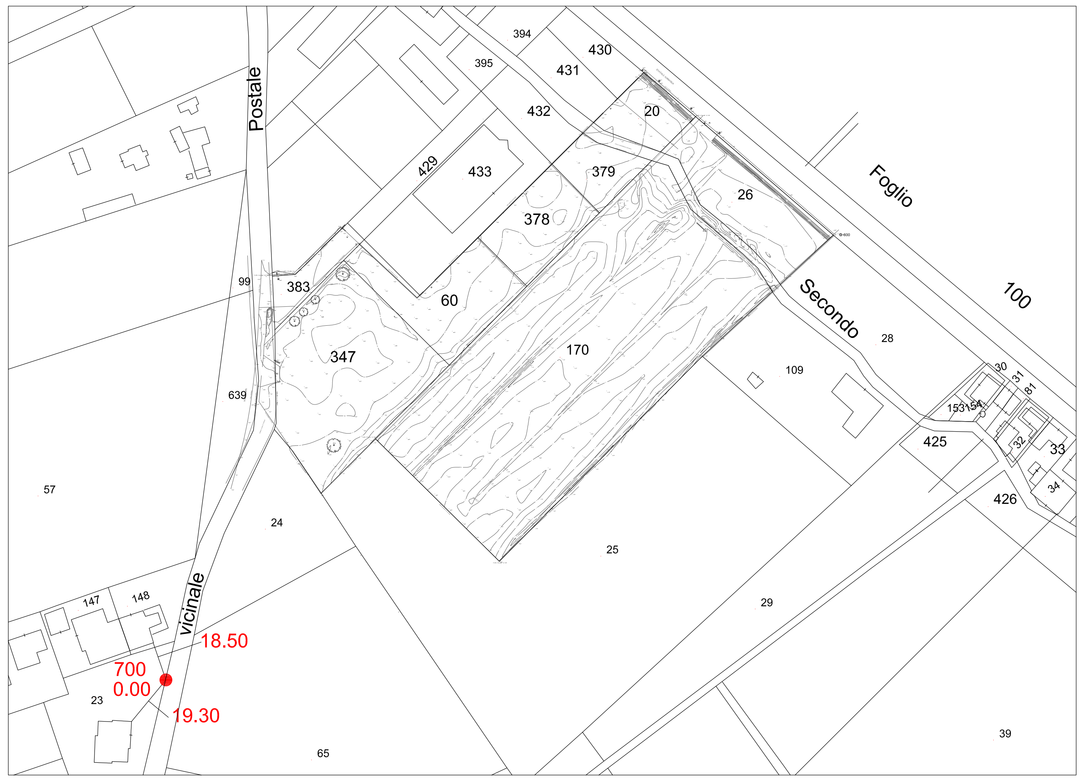

PLANIMETRIA CON INDIVIDUAZIONE DEL CAPOSALDO ALTIMETRICO

RILIEVO - PLANIMETRIA GENERALE