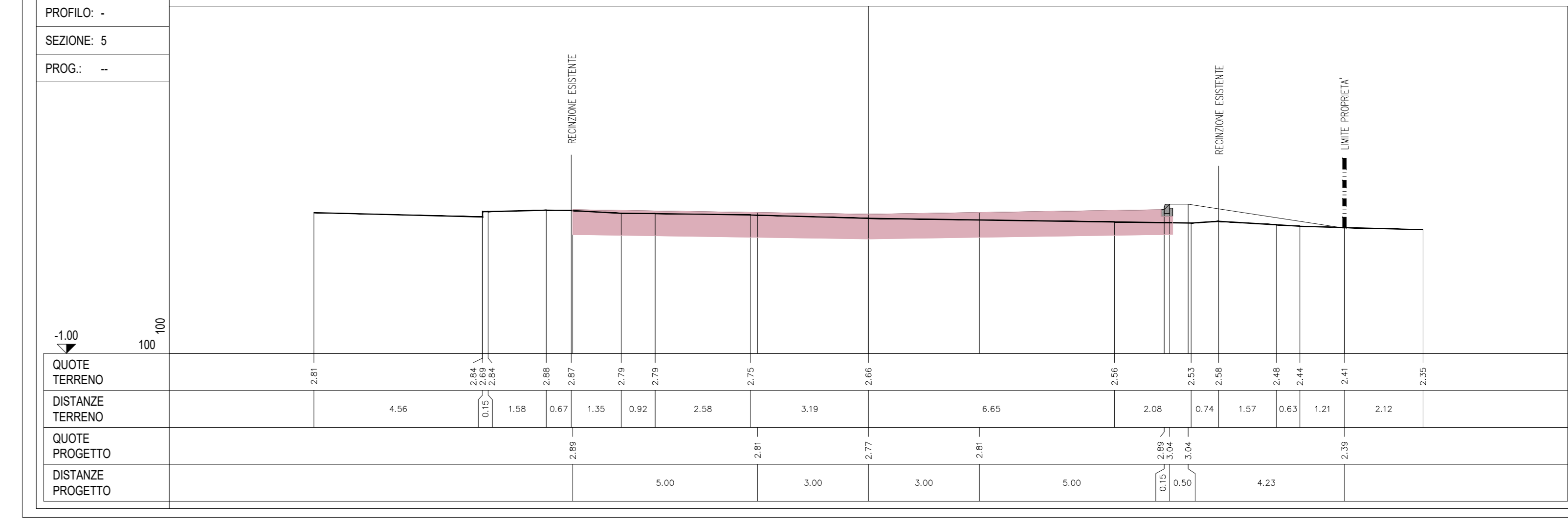
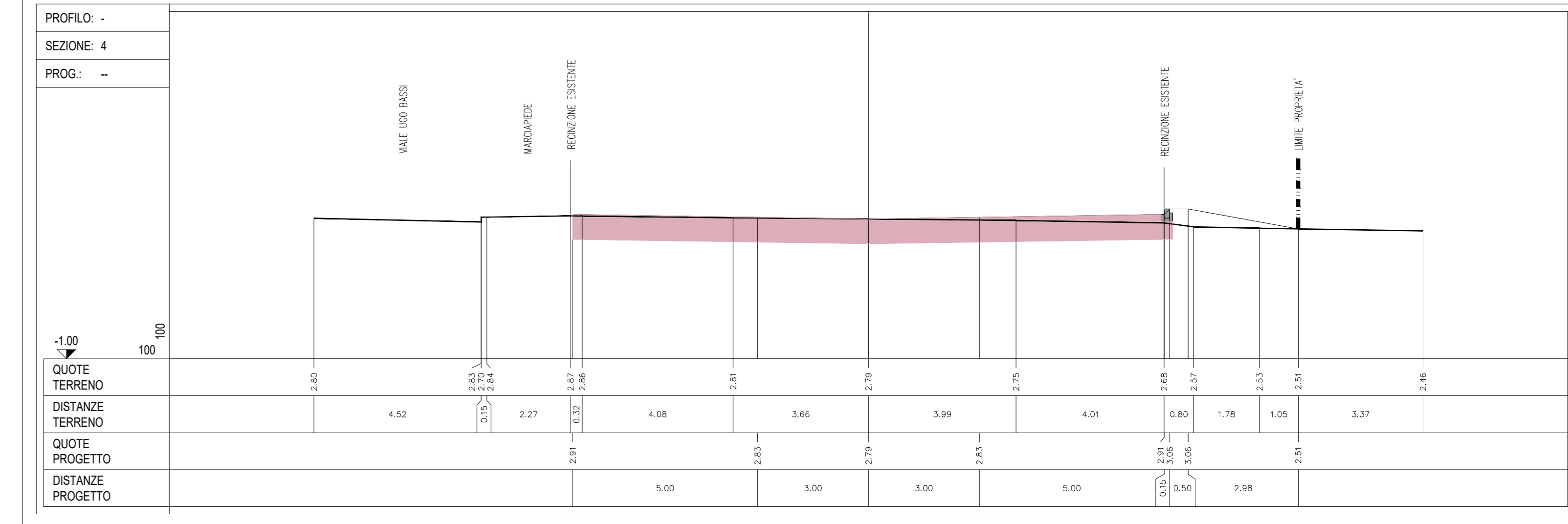
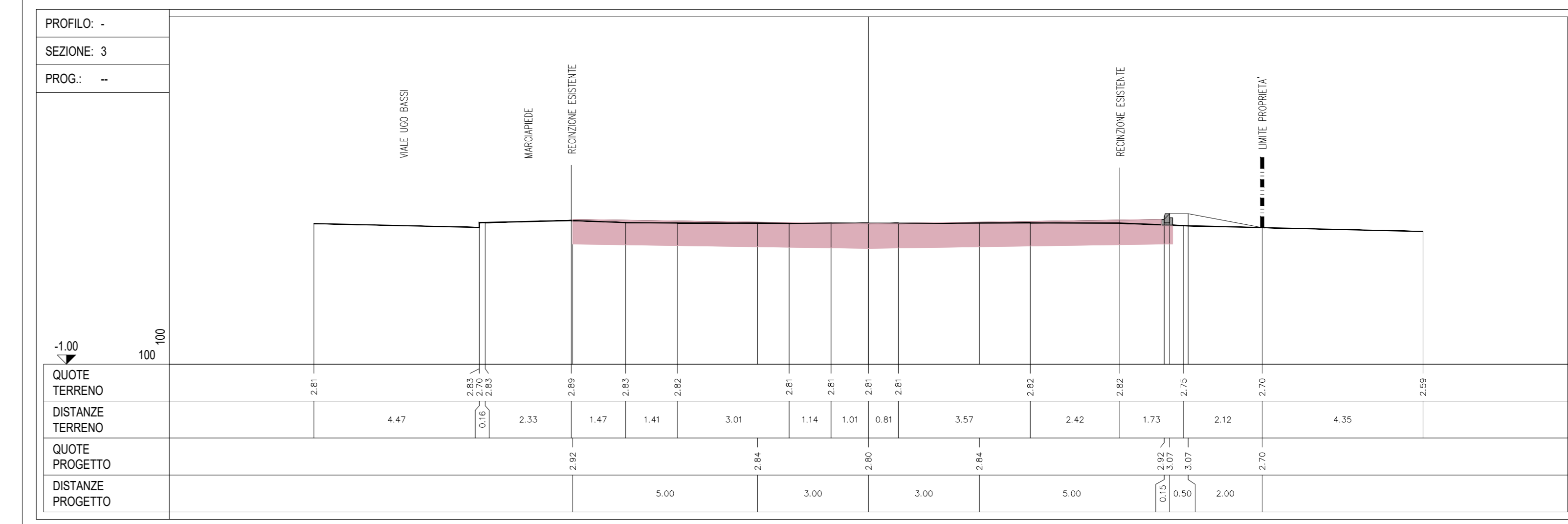
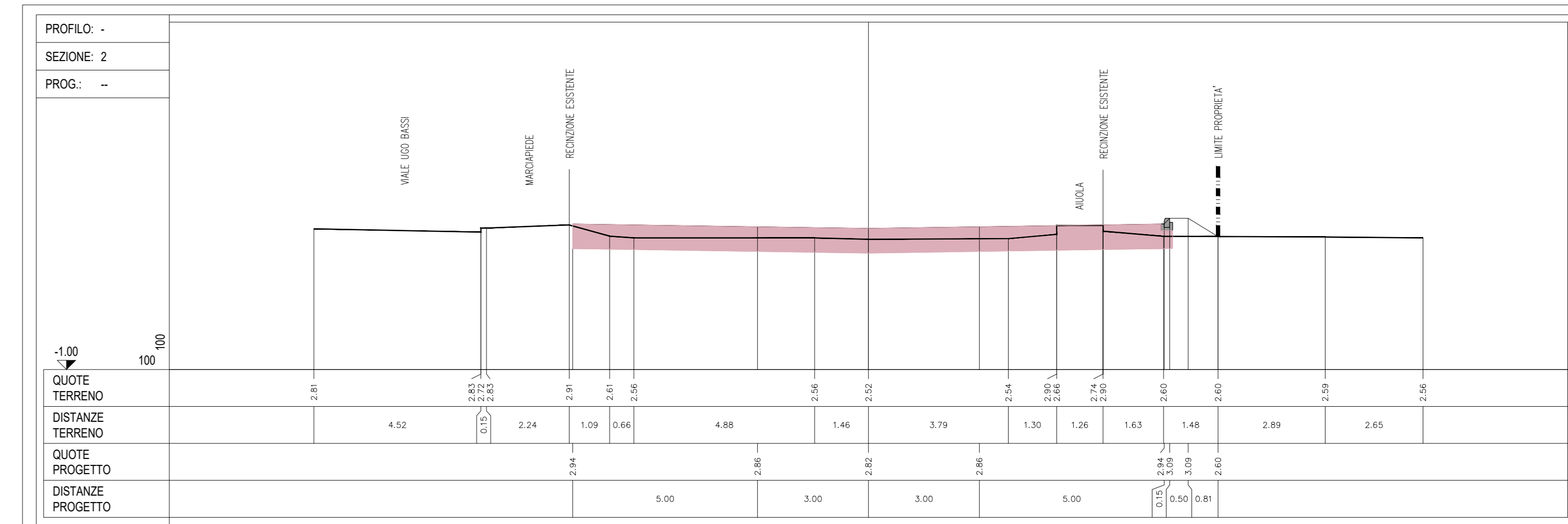
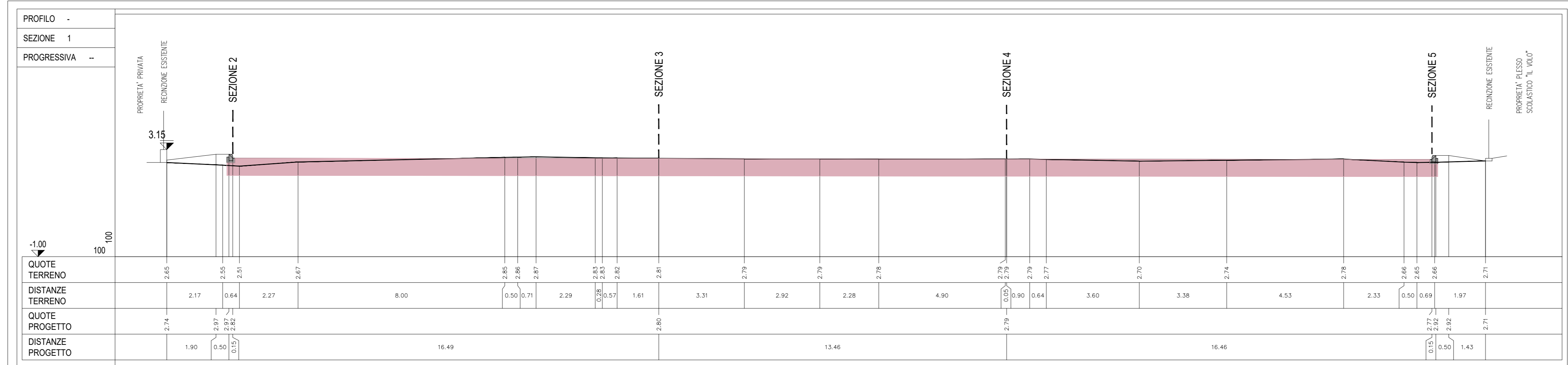




PLANIMETRIA DI PROGETTO scala 1:200



UTENZE	
Punto GPS	Pozzetto non classificata
Caposella di riferimento	Pozzetto non classificata
Stazione telemetrica	Pozzetto fognaio
Spig. tab. (rilatim.)	Posto
Quota marciapiedi	Bocce di lupo
Quota soglia	Pozzetto Enel
Ciglio strada - esteso	Centralina Enel
Superal	Pila Enel
Fossi	Illuminazione Pubblica
Recinzione con muretto	Illuminazione Privata
Recinzione precaria	Torre fare
Recinzione e siepe	Pozzetto Telecom
Recinzione	Pila Telecom
Fabbricato in muratura	Centralina Telecom
Fabbricato precario	Pozzetto Fibra-ottica
Progr. privata pavim.	Pozzetto acquedotto
Marciapiedi	Paraschiena
Aiute verdi	Paraschiena acquedotto
Accesso carrata	Arre
Accesso pedonale	Arre pozzetto
Verdure acquedotto	Pozzetto gas
Centralina gas	Centralina gas
Stato gas	Stato gas
Stato gas/metano	Stato gas/metano
Palo di sostegno	Albero generico
Cartelli stradali	Segnaletica orizzontale
Segnaletica orizzontale	Segnaletica orizzontale
Segnaletica orizzontale	LOGES
Insegne pubblicitarie	Fino marittimo
Pannelli indici stradali	Siepe

OPERE IN ALTRO PROGETTO

Opere di progetto da realizzare

Opere di progetto da demolire

Area pista ciclabile e pedonale