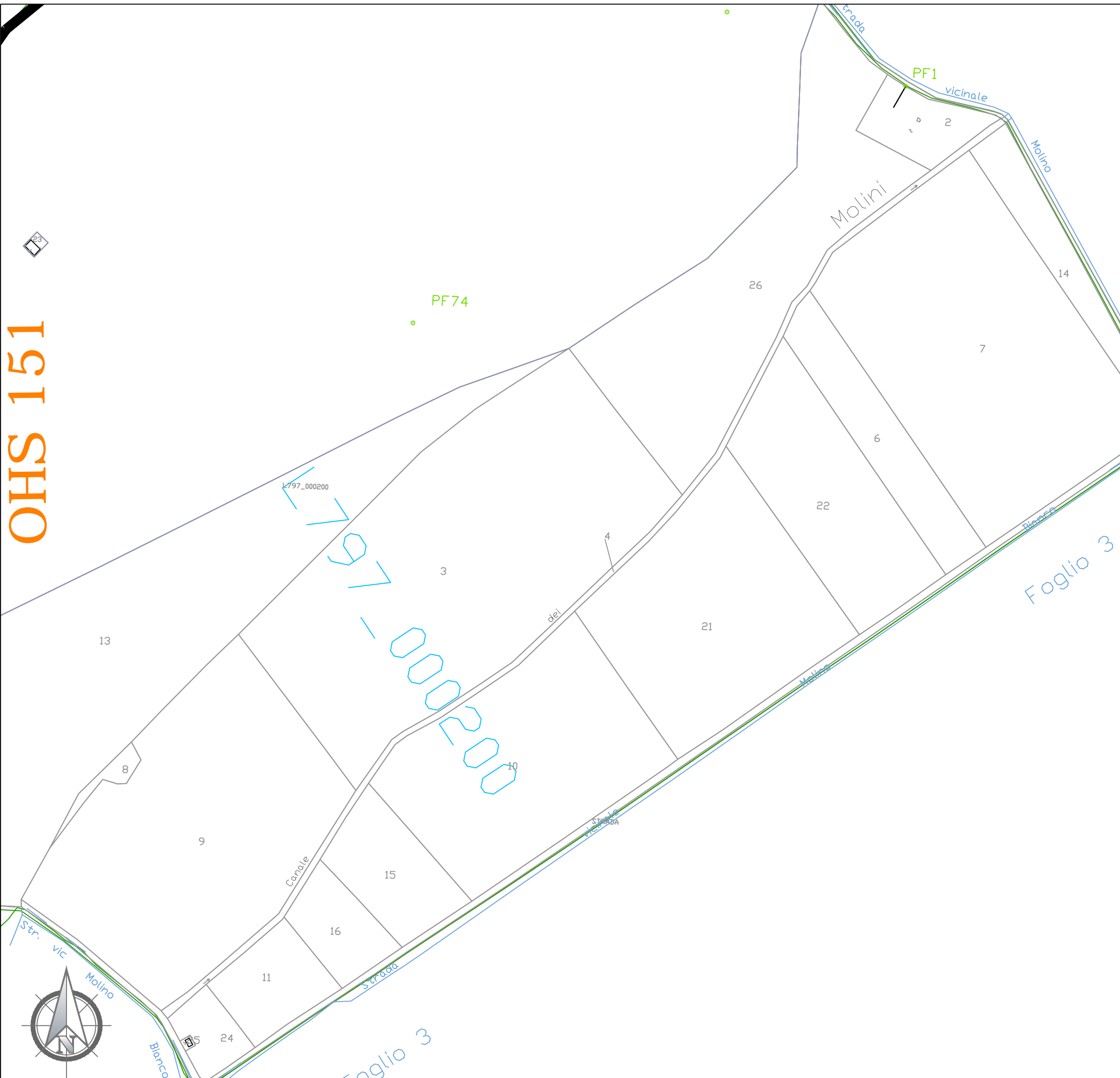


OHS 151

LEGENDA

- TOCS - Superficie di salita al decollo (Colore n. 170)
- AS - Superficie di avvicinamento (Colore n. 10)
- TS - Superficie di transizione (Colore n. 70)
- BALKED LANDING - Superficie di atterraggio interrotto (Colore n. 45)
- IHS - Superficie orizzontale interna (Colore n. 40)
- CS - Superficie conica (Colore n. 40)
- OHS - Superficie orizzontale esterna (Colore n. 40)
- Superficie di involucro (Colore n. 32)
- Limiti Comunali (Colore n. 10)
- ✕✕ Confine Aeroportuale (Colore n. 250)
- Terreno sporgente dal piano ostacoli (Colore n. 220)
- Confine Foglio Catastale (Colore n. 86)
- Particelle Catastali (Colore n. 252)



ENAC
ENTE NAZIONALE PER L'AVIAZIONE CIVILE

AEROPORTO INTERNAZIONALE di RIMINI E SAN MARINO

Airiminum

MAPPE DI VINCOLO LIMITAZIONI RELATIVE AGLI OSTACOLI E AI PERICOLI PER LA NAVIGAZIONE AEREA (art. 707 commi 1.2.3.4 del Codice della Navigazione) - 2° Fase

Il Post Holder Progettazione 	L'Accountable Manager 
PROGETTISTI Dott. Ing. Pierluigi Dini Dott. Ing. Biagio Picarella	COLLABORATORI   Gis Design <small>SERVIZI PER L'INGEGNERIA S.r.l.</small> Via SS Crocifisso, 19 95037 S.G. La Punta (CT)
TAV. PC. 111 - Planimetria Catastale Foglio L797000200	
AIRiminum 2014 S.p.A. Prot. 795/DIR del 15.12.2017 Scale: 1:4.000 Data: 11/12/2017	

LEGENDA

- TOCS - Superficie di salita al decollo (Colore n. 170)
- AS - Superficie di avvicinamento (Colore n. 10)
- TS - Superficie di transizione (Colore n. 70)
- BALKED LANDING - Superficie di atterraggio interrotto (Colore n. 45)
- IHS - Superficie orizzontale interna (Colore n. 40)
- CS - Superficie conica (Colore n. 40)
- OHS - Superficie orizzontale esterna (Colore n. 40)
- Superficie di involucro (Colore n. 32)
- Limiti Comunali (Colore n. 10)
- ✕✕ Confine Aeroportuale (Colore n. 250)
- Terreno sporgente dal piano ostacoli (Colore n. 220)
- Confine Foglio Catastale (Colore n. 86)
- Particelle Catastali (Colore n. 252)

OHS 151

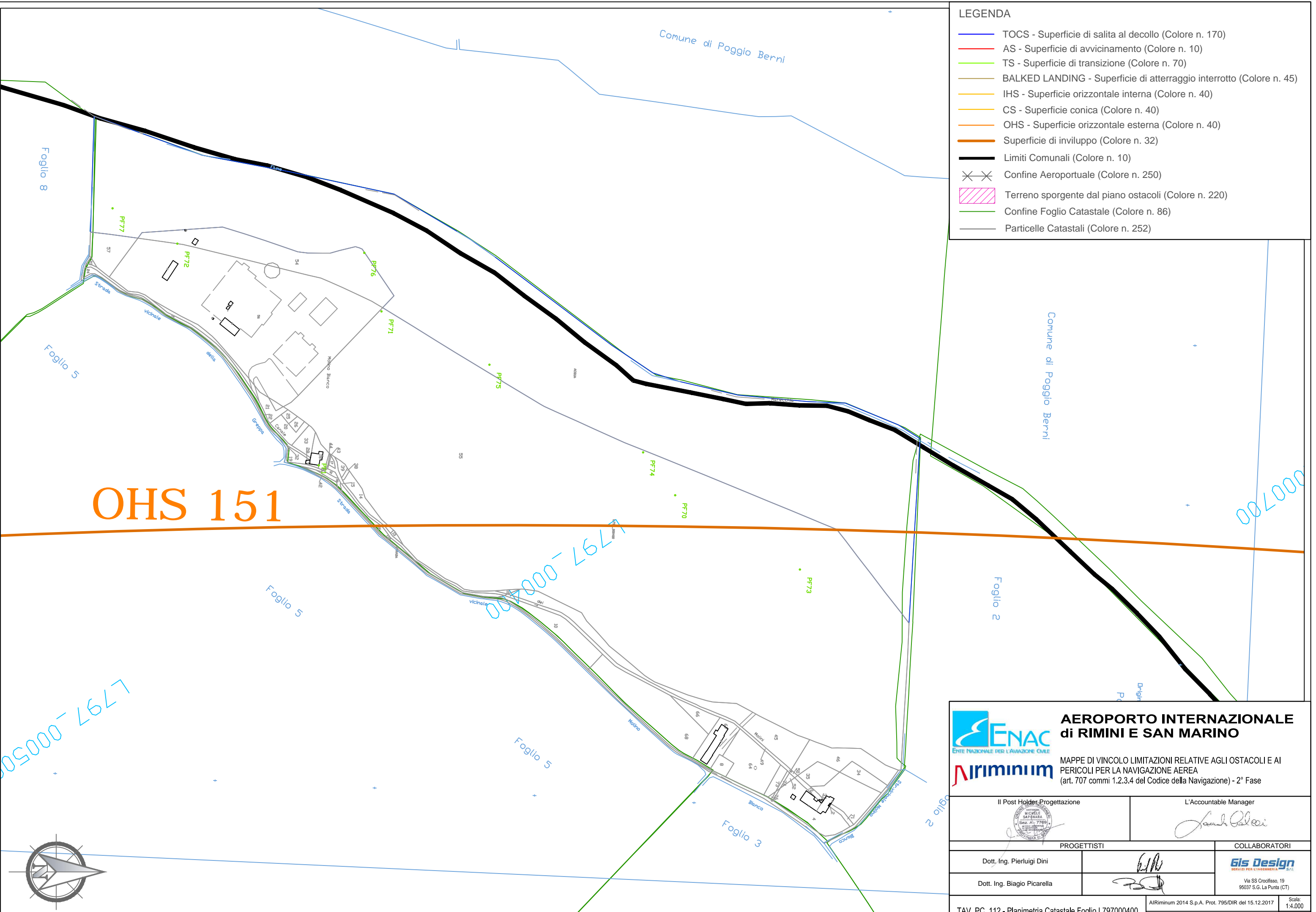
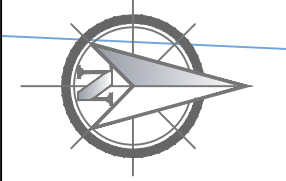


AEROPORTO INTERNAZIONALE di RIMINI E SAN MARINO



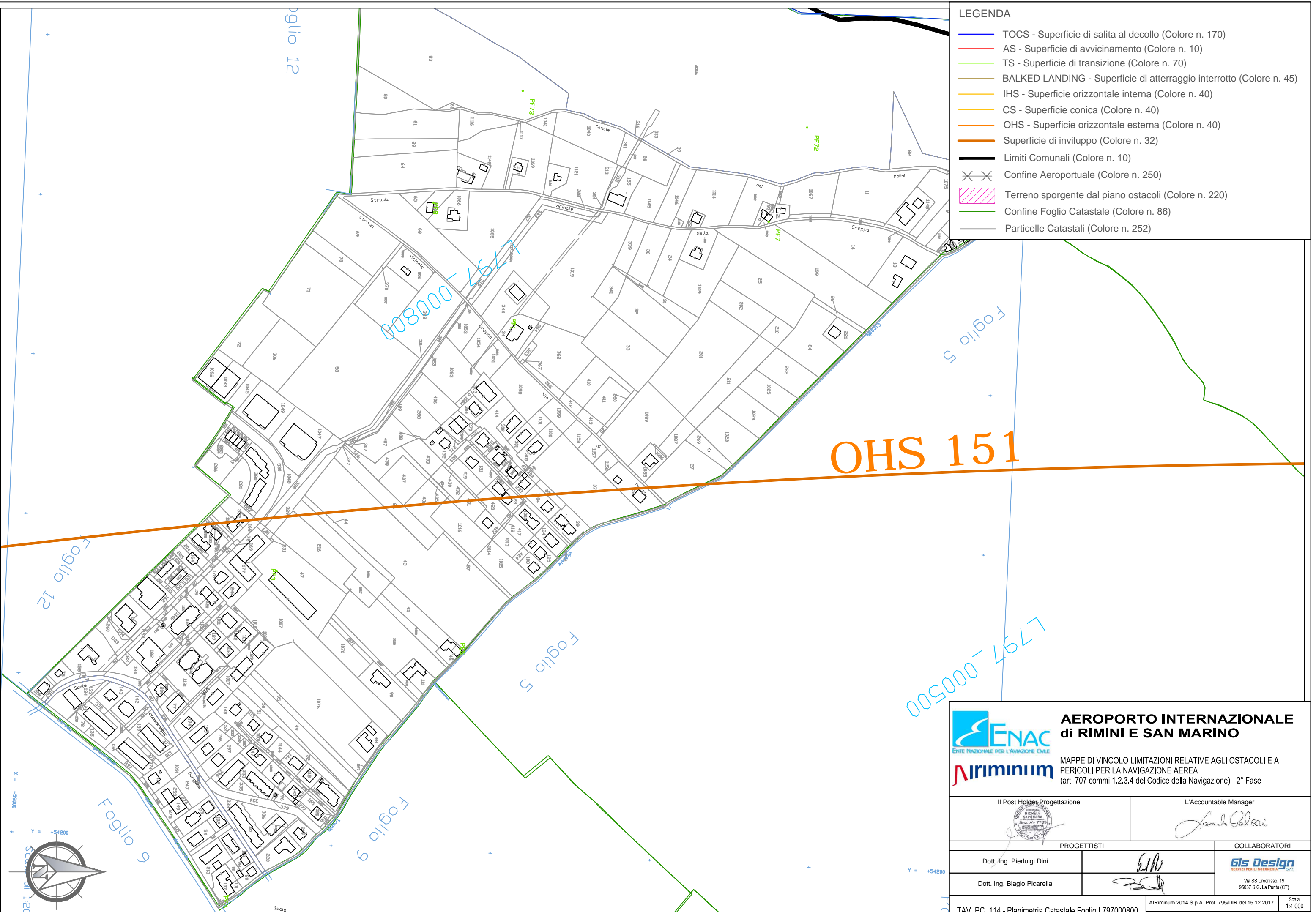
MAPPE DI VINCOLO LIMITAZIONI RELATIVE AGLI OSTACOLI E AI PERICOLI PER LA NAVIGAZIONE AEREA (art. 707 commi 1.2.3.4 del Codice della Navigazione) - 2° Fase

Il Post Holder Progettazione 	L'Accountable Manager 
PROGETTISTI Dott. Ing. Pierluigi Dini Dott. Ing. Biagio Picarella	COLLABORATORI   Via SS Crocifisso, 19 95037 S.G. La Punta (CT)



LEGENDA

- TOCS - Superficie di salita al decollo (Colore n. 170)
- AS - Superficie di avvicinamento (Colore n. 10)
- TS - Superficie di transizione (Colore n. 70)
- BALKED LANDING - Superficie di atterraggio interrotto (Colore n. 45)
- IHS - Superficie orizzontale interna (Colore n. 40)
- CS - Superficie conica (Colore n. 40)
- OHS - Superficie orizzontale esterna (Colore n. 40)
- Superficie di involucro (Colore n. 32)
- Limiti Comunali (Colore n. 10)
- ✕ ✕ Confine Aeroportuale (Colore n. 250)
- Terreno sporgente dal piano ostacoli (Colore n. 220)
- Confine Foglio Catastale (Colore n. 86)
- Particelle Catastali (Colore n. 252)



OHS 151

1008800

L797-000500

ENAC
ENTE NAZIONALE PER L'AVIAZIONE CIVILE

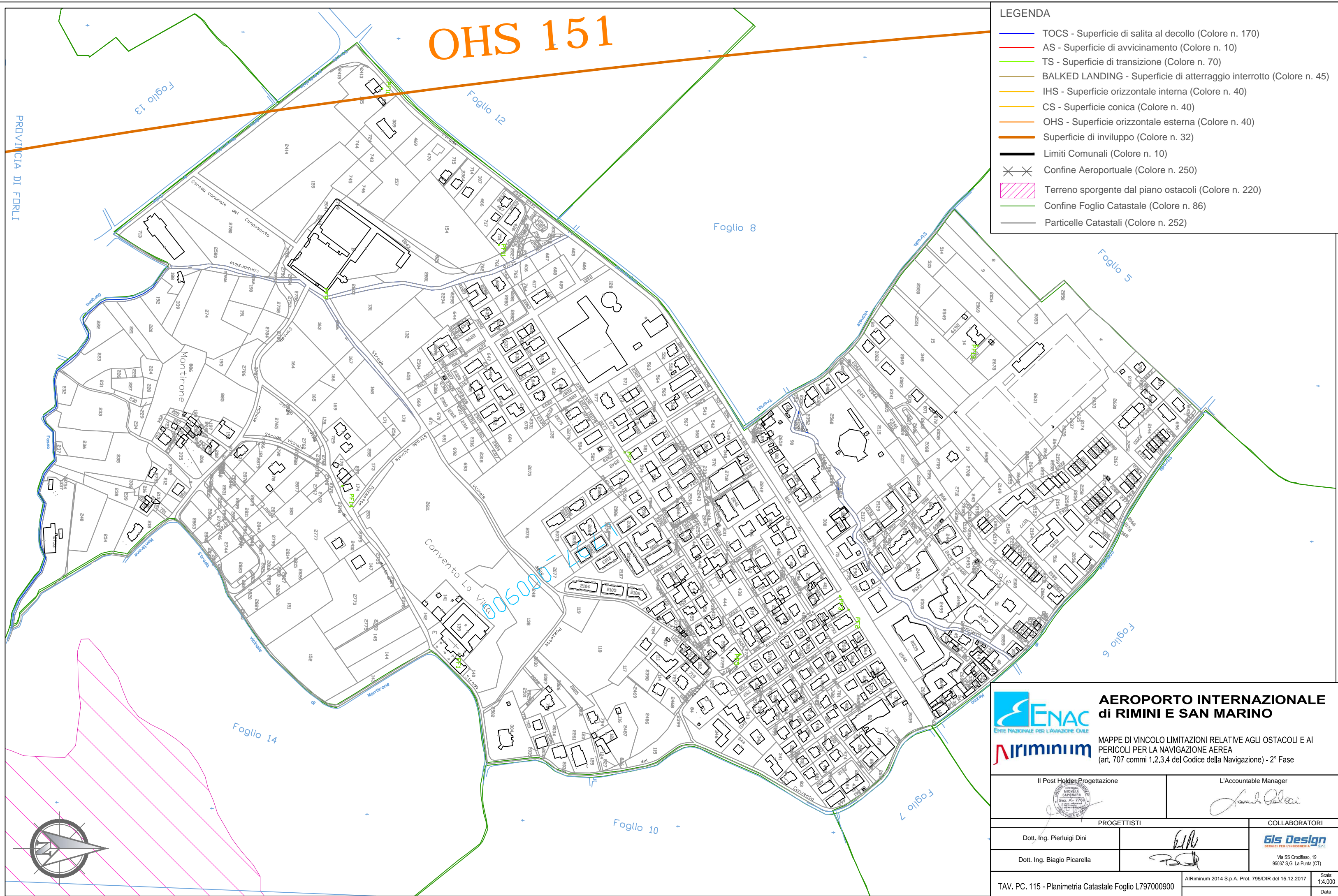
AEROPORTO INTERNAZIONALE di RIMINI E SAN MARINO

Airiminium

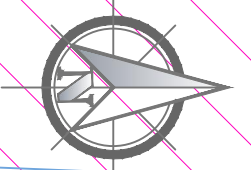
MAPPE DI VINCOLO LIMITAZIONI RELATIVE AGLI OSTACOLI E AI PERICOLI PER LA NAVIGAZIONE AEREA (art. 707 commi 1.2.3.4 del Codice della Navigazione) - 2° Fase

Il Post Holder Progettazione 	L'Accountable Manager 
PROGETTISTI Dott. Ing. Pierluigi Dini Dott. Ing. Biagio Picarella	COLLABORATORI   Via SS Crocifisso, 19 95037 S.G. La Punta (CT)

OHS 151



- LEGENDA**
- TOCS - Superficie di salita al decollo (Colore n. 170)
 - AS - Superficie di avvicinamento (Colore n. 10)
 - TS - Superficie di transizione (Colore n. 70)
 - BALKED LANDING - Superficie di atterraggio interrotto (Colore n. 45)
 - IHS - Superficie orizzontale interna (Colore n. 40)
 - CS - Superficie conica (Colore n. 40)
 - OHS - Superficie orizzontale esterna (Colore n. 40)
 - Superficie di involuppo (Colore n. 32)
 - Limiti Comunali (Colore n. 10)
 - ✕✕ Confine Aeroportuale (Colore n. 250)
 - ▨ Terreno sporgente dal piano ostacoli (Colore n. 220)
 - Confine Foglio Catastale (Colore n. 86)
 - Particelle Catastali (Colore n. 252)





**AEROPORTO INTERNAZIONALE
di RIMINI E SAN MARINO**

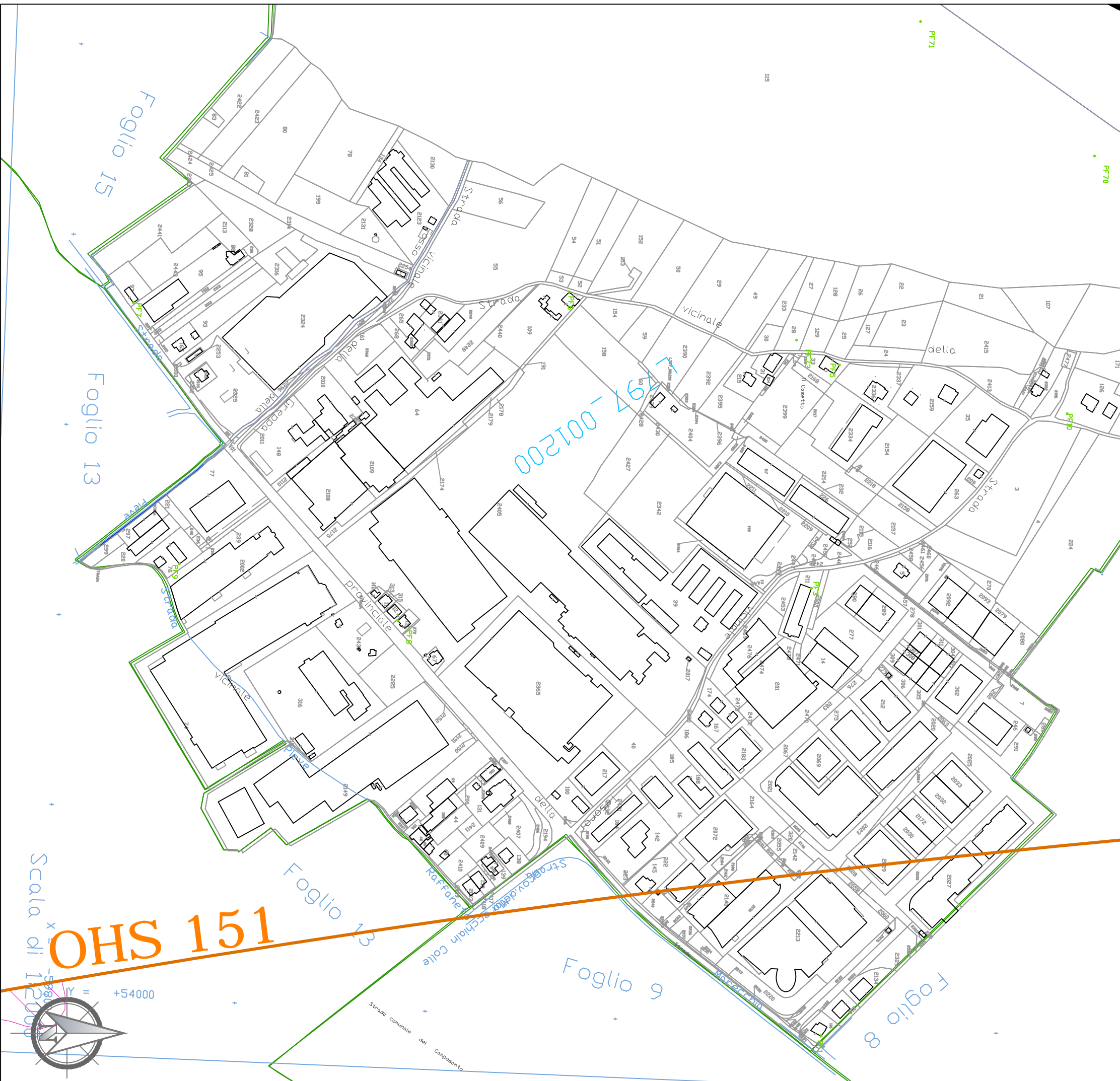
MAPPE DI VINCOLO LIMITAZIONI RELATIVE AGLI OSTACOLI E AI
PERICOLI PER LA NAVIGAZIONE AEREA
(art. 707 commi 1,2,3,4 del Codice della Navigazione) - 2° Fase



Il Post Holder Progettazione 	L'Accountable Manager 
PROGETTISTI Dott. Ing. Pierluigi Dini Dott. Ing. Biagio Picarella	COLLABORATORI  Gis Design <small>SERVIZI PER L'INGEGNERIA S.p.A.</small> Via SS Crocifisso, 19 47037 S.G. La Punta (CT)
TAV. PC. 115 - Planimetria Catastale Foglio L797000900	
AirRimini 2014 S.p.A. Prot. 795/DIR del 15.12.2017	Scala: 1:4,000 Data: 11/12/2017

LEGENDA

- TOCS - Superficie di salita al decollo (Colore n. 170)
- AS - Superficie di avvicinamento (Colore n. 10)
- TS - Superficie di transizione (Colore n. 70)
- BALKED LANDING - Superficie di atterraggio interrotto (Colore n. 45)
- IHS - Superficie orizzontale interna (Colore n. 40)
- CS - Superficie conica (Colore n. 40)
- OHS - Superficie orizzontale esterna (Colore n. 40)
- Superficie di involucro (Colore n. 32)
- Limiti Comunali (Colore n. 10)
- ✕✕ Confine Aeroportuale (Colore n. 250)
- Terreno sporgente dal piano ostacoli (Colore n. 220)
- Confine Foglio Catastale (Colore n. 86)
- Particelle Catastali (Colore n. 252)





ENTE NAZIONALE PER L'AVIAZIONE CIVILE

**AEROPORTO INTERNAZIONALE
di RIMINI E SAN MARINO**

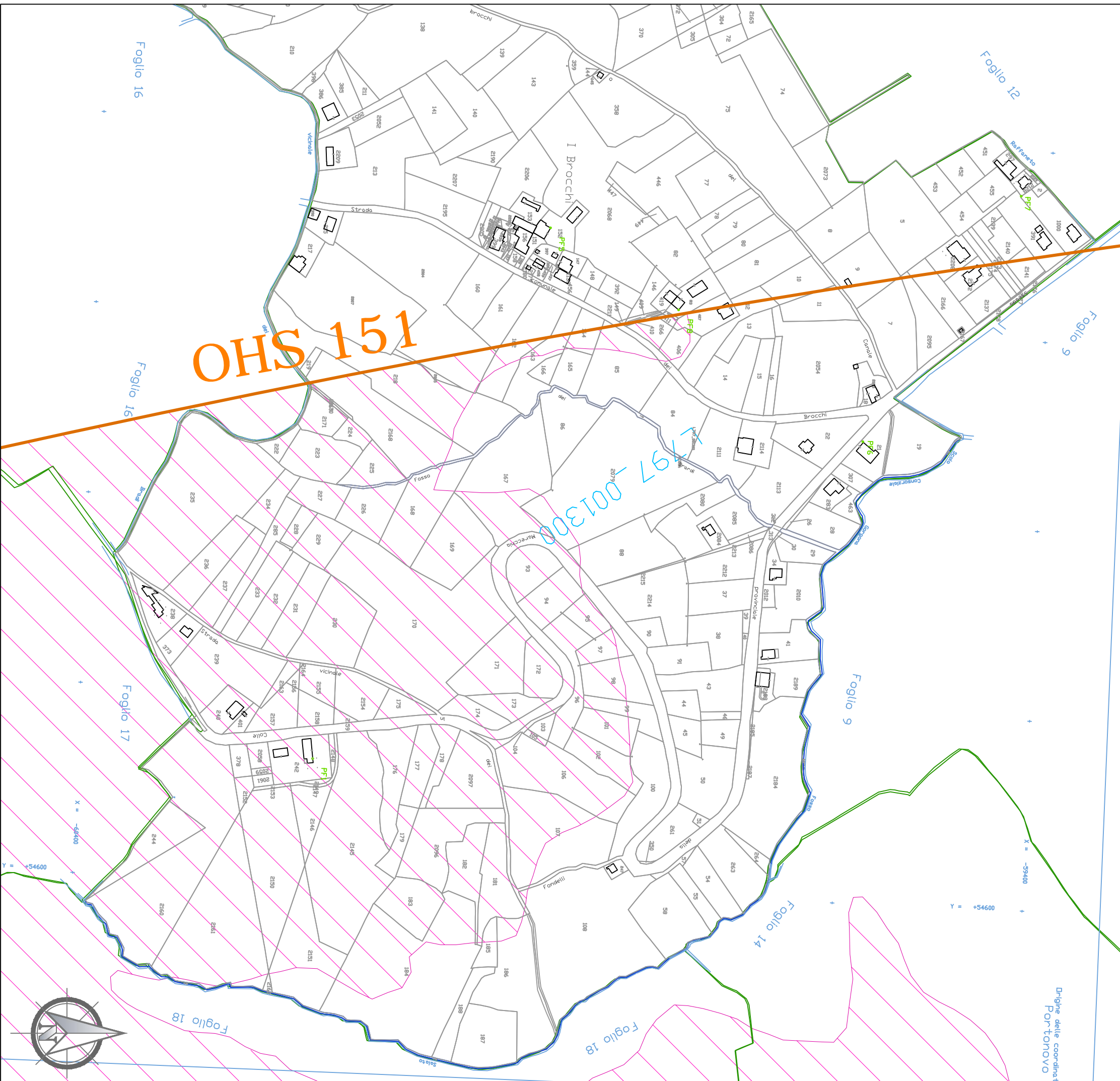



MAPPE DI VINCOLO LIMITAZIONI RELATIVE AGLI OSTACOLI E AI
PERICOLI PER LA NAVIGAZIONE AEREA
(art. 707 commi 1.2.3.4 del Codice della Navigazione) - 2° Fase

Il Post Holder Progettazione 	L'Accountable Manager 
PROGETTISTI Dott. Ing. Pierluigi Dini Dott. Ing. Biagio Picarella	COLLABORATORI   Via SS Crocifisso, 19 95037 S.G. La Punta (CT)
TAV. PC. 116 - Planimetria Catastale Foglio L797001200	
Airimum 2014 S.p.A. Prot. 795/DIR del 15.12.2017	
Scale: 1:4.000 Data: 11/12/2017	

LEGENDA




- TOCS - Superficie di salita al decollo (Colore n. 170)
- AS - Superficie di avvicinamento (Colore n. 10)
- TS - Superficie di transizione (Colore n. 70)
- BALKED LANDING - Superficie di atterraggio interrotto (Colore n. 45)
- IHS - Superficie orizzontale interna (Colore n. 40)
- CS - Superficie conica (Colore n. 40)
- OHS - Superficie orizzontale esterna (Colore n. 40)
- Superficie di involucro (Colore n. 32)
- Limiti Comunali (Colore n. 10)
- ✕ ✕ Confine Aeroportuale (Colore n. 250)
- ▨ Terreno sporgente dal piano ostacoli (Colore n. 220)
- Confine Foglio Catastale (Colore n. 86)
- Particelle Catastali (Colore n. 252)





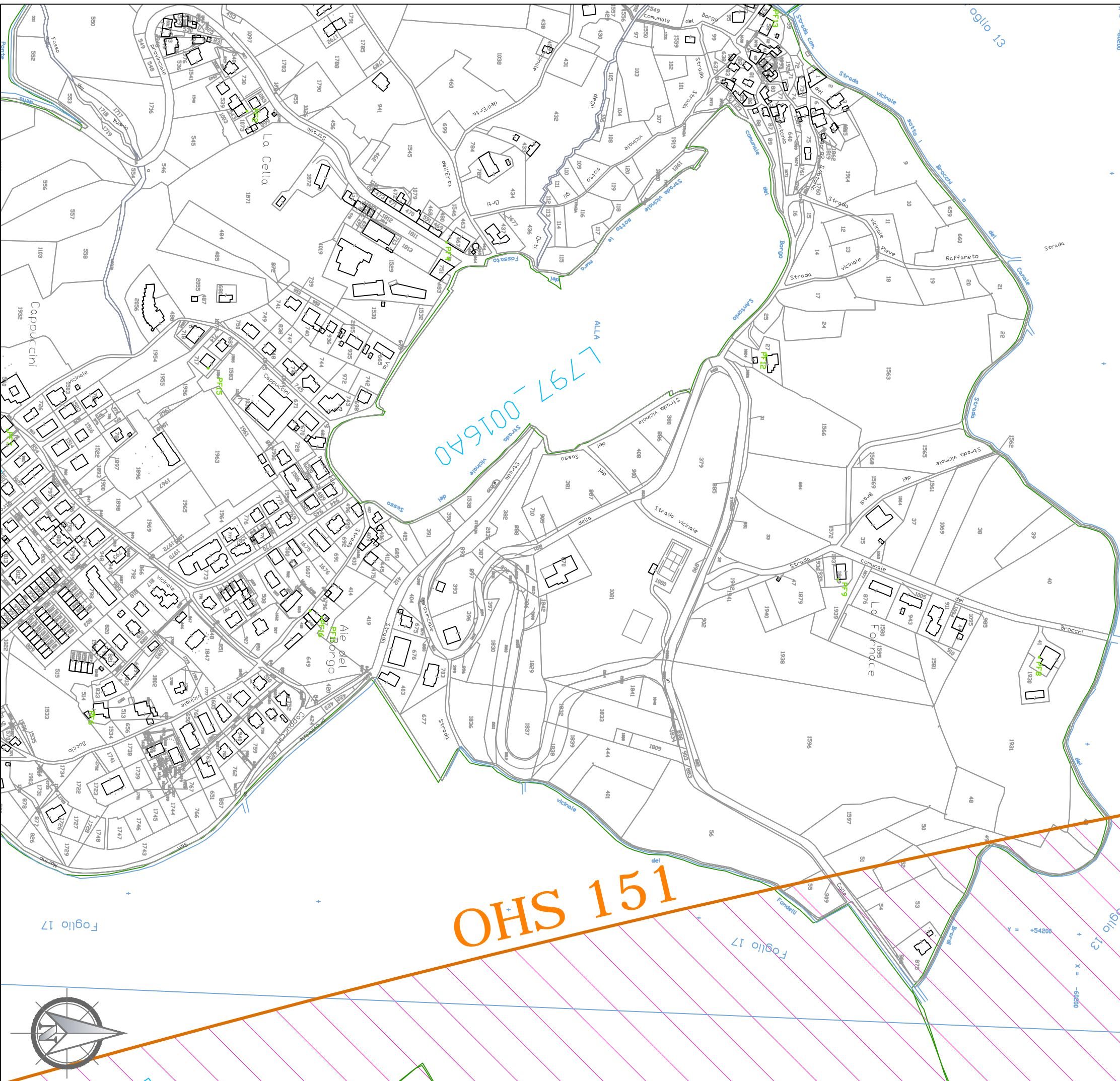
**AEROPORTO INTERNAZIONALE
di RIMINI E SAN MARINO**

MAPPE DI VINCOLO LIMITAZIONI RELATIVE AGLI OSTACOLI E AI
PERICOLI PER LA NAVIGAZIONE AEREA
(art. 707 commi 1.2.3.4 del Codice della Navigazione) - 2° Fase

Il Post Holder Progettazione 	L'Accountable Manager 	
PROGETTISTI Dott. Ing. Pierluigi Dini Dott. Ing. Biagio Picarella	COLLABORATORI  	 Via SS Crocifisso, 19 95037 S.G. La Punta (CT)
TAV. PC. 117 - Planimetria Catastale Foglio L797001300		Airimum 2014 S.p.A. Prot. 795/DIR del 15.12.2017 Scale: 1:4.000 Data: 11/12/2017

LEGENDA

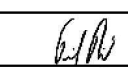


- TOCS - Superficie di salita al decollo (Colore n. 170)
- AS - Superficie di avvicinamento (Colore n. 10)
- TS - Superficie di transizione (Colore n. 70)
- BALKED LANDING - Superficie di atterraggio interrotto (Colore n. 45)
- IHS - Superficie orizzontale interna (Colore n. 40)
- CS - Superficie conica (Colore n. 40)
- OHS - Superficie orizzontale esterna (Colore n. 40)
- Superficie di involucro (Colore n. 32)
- Limiti Comunali (Colore n. 10)
- ✕ ✕ Confine Aeroportuale (Colore n. 250)
- Terreno sporgente dal piano ostacoli (Colore n. 220)
- Confine Foglio Catastale (Colore n. 86)
- Particelle Catastali (Colore n. 252)

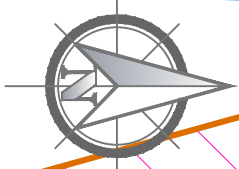


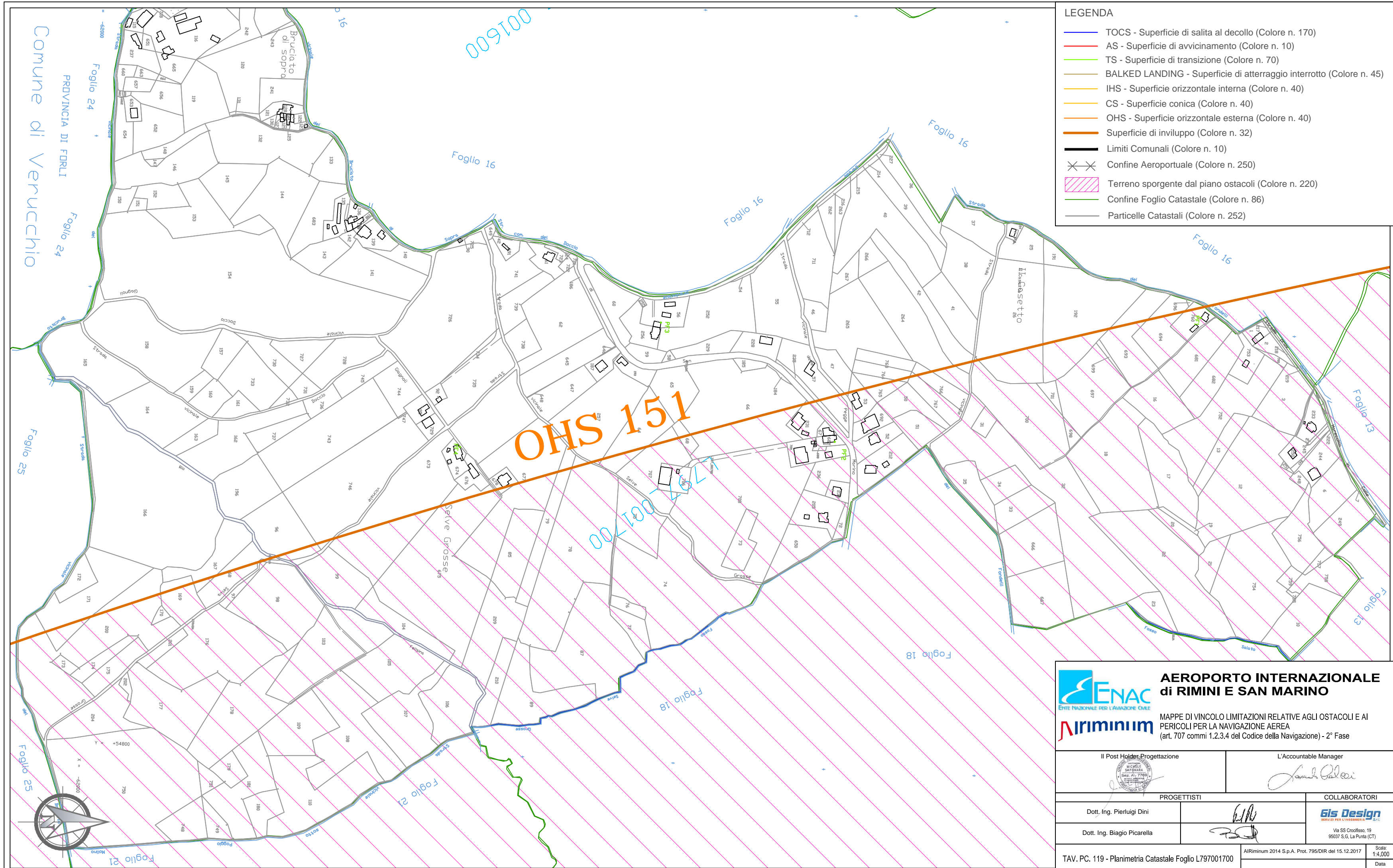
AEROPORTO INTERNAZIONALE di RIMINI E SAN MARINO

MAPPE DI VINCOLO LIMITAZIONI RELATIVE AGLI OSTACOLI E AI PERICOLI PER LA NAVIGAZIONE AEREA
(art. 707 commi 1.2.3.4 del Codice della Navigazione) - 2° Fase

Il Post Holder Progettazione 	L'Accountable Manager 
---	--

PROGETTISTI Dott. Ing. Pierluigi Dini Dott. Ing. Biagio Picarella	 	COLLABORATORI  Via SS Crocifisso, 19 95037 S.G. La Punta (CT)
---	--	---





LEGENDA

- TOCS - Superficie di salita al decollo (Colore n. 170)
- AS - Superficie di avvicinamento (Colore n. 10)
- TS - Superficie di transizione (Colore n. 70)
- BALKED LANDING - Superficie di atterraggio interrotto (Colore n. 45)
- IHS - Superficie orizzontale interna (Colore n. 40)
- CS - Superficie conica (Colore n. 40)
- OHS - Superficie orizzontale esterna (Colore n. 40)
- Superficie di inviluppo (Colore n. 32)
- Limiti Comunali (Colore n. 10)
- X X Confine Aeroportuale (Colore n. 250)
- Terreno sporgente dal piano ostacoli (Colore n. 220)
- Confine Foglio Catastale (Colore n. 86)
- Particelle Catastali (Colore n. 252)

ENAC
ENTE NAZIONALE PER L'AVIAZIONE CIVILE

AIRIMINIUM

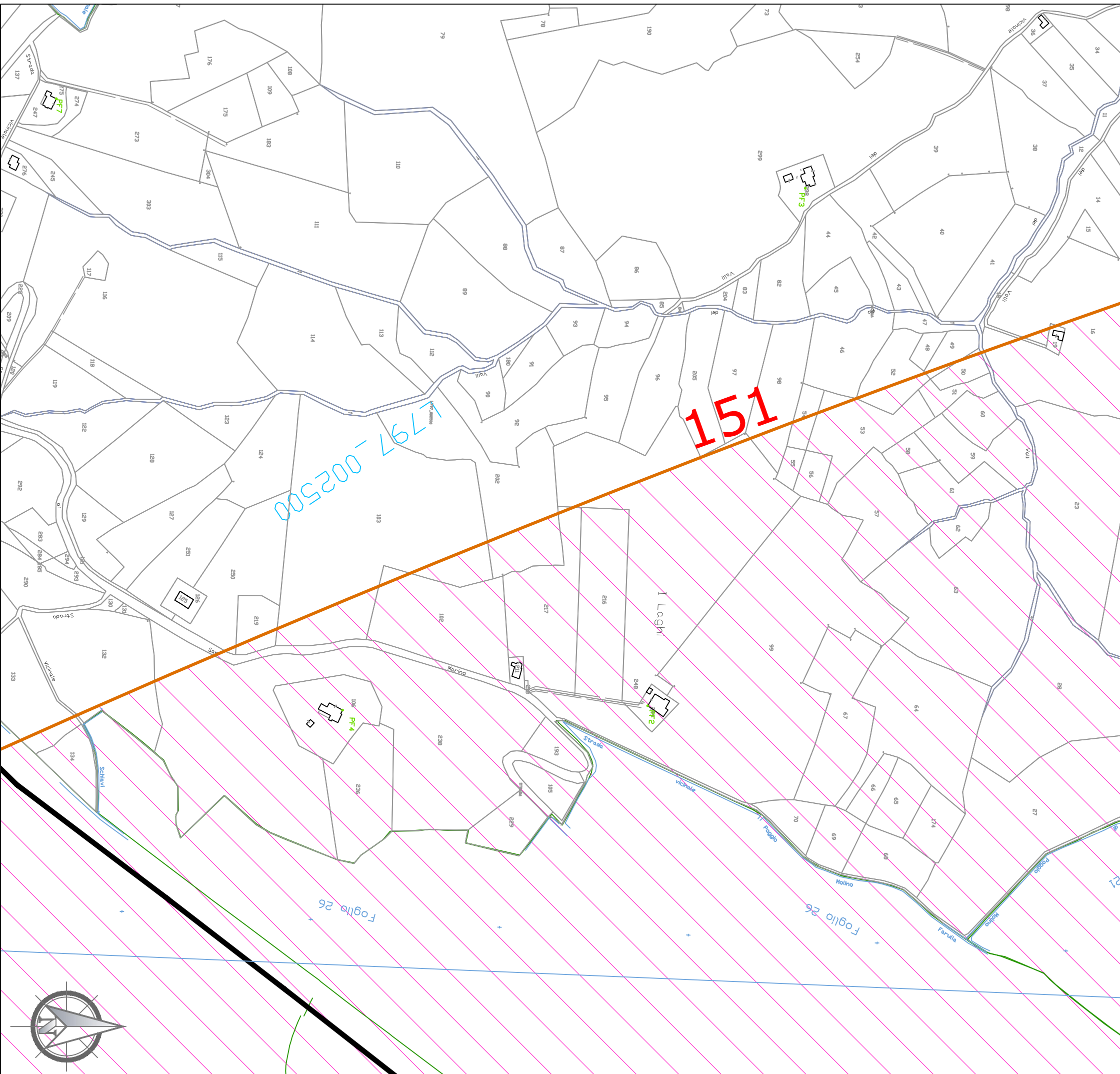
AEROPORTO INTERNAZIONALE di RIMINI E SAN MARINO

MAPPE DI VINCOLO LIMITAZIONI RELATIVE AGLI OSTACOLI E AI PERICOLI PER LA NAVIGAZIONE AEREA (art. 707 commi 1,2,3,4 del Codice della Navigazione) - 2° Fase

Il Post Holder Progettazione 	L'Accountable Manager 
PROGETTISTI Dott. Ing. Pierluigi Dini Dott. Ing. Biagio Picarella	COLLABORATORI  Gis Design <small>SERVIZI PER L'INGEGNERIA S.p.A.</small> Via SS Crocifisso, 19 95037 S.G. La Punta (CT)
TAV. PC. 119 - Planimetria Catastale Foglio L797001700	
AIRiminium 2014 S.p.A. Prot. 795/DIR del 15.12.2017	
Scale: 1:4,000 Data: 11/12/2017	

LEGENDA

- TOCS - Superficie di salita al decollo (Colore n. 170)
- AS - Superficie di avvicinamento (Colore n. 10)
- TS - Superficie di transizione (Colore n. 70)
- BALKED LANDING - Superficie di atterraggio interrotto (Colore n. 45)
- IHS - Superficie orizzontale interna (Colore n. 40)
- CS - Superficie conica (Colore n. 40)
- OHS - Superficie orizzontale esterna (Colore n. 40)
- Superficie di involucro (Colore n. 32)
- Limiti Comunali (Colore n. 10)
- Confine Aeroportuale (Colore n. 250)
- Terreno sporgente dal piano ostacoli (Colore n. 220)
- Confine Foglio Catastale (Colore n. 86)
- Particelle Catastali (Colore n. 252)



AEROPORTO INTERNAZIONALE di RIMINI E SAN MARINO



MAPPE DI VINCOLO LIMITAZIONI RELATIVE AGLI OSTACOLI E AI PERICOLI PER LA NAVIGAZIONE AEREA
(art. 707 commi 1.2.3.4 del Codice della Navigazione) - 2° Fase

Il Post Holder Progettazione 	L'Accountable Manager
PROGETTISTI Dott. Ing. Pierluigi Dini Dott. Ing. Biagio Picarella	COLLABORATORI Gis Design SERVIZI PER L'INGEGNERIA S.r.l. Via SS Crocifisso, 19 95037 S.G. La Punta (CT)