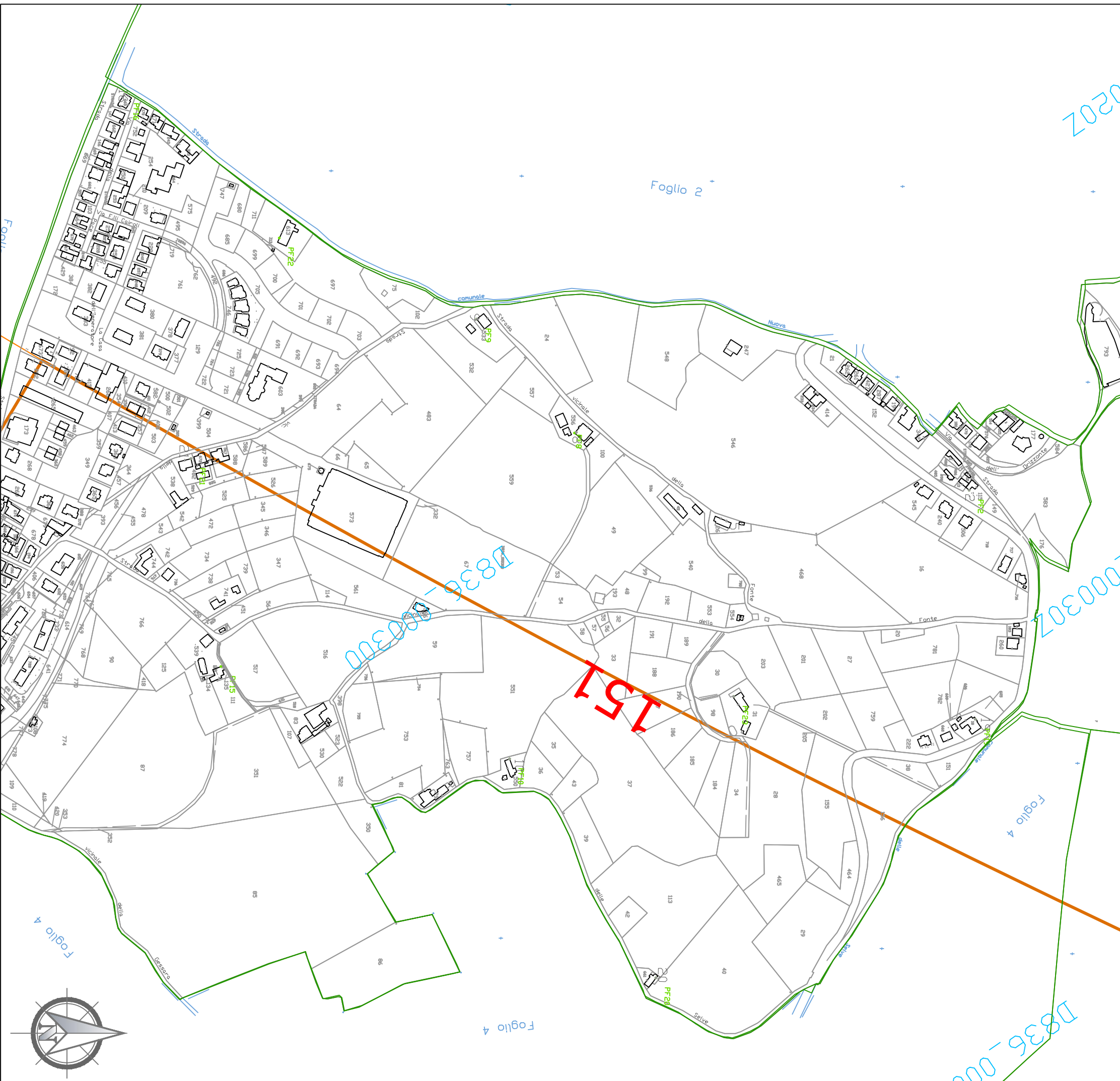


LEGENDA

- TOCS - Superficie di salita al decollo (Colore n. 170)
- AS - Superficie di avvicinamento (Colore n. 10)
- TS - Superficie di transizione (Colore n. 70)
- BALKED LANDING - Superficie di atterraggio interrotto (Colore n. 45)
- IHS - Superficie orizzontale interna (Colore n. 40)
- CS - Superficie conica (Colore n. 40)
- OHS - Superficie orizzontale esterna (Colore n. 40)
- Superficie di involucro (Colore n. 32)
- Limiti Comunali (Colore n. 10)
- ✕✕ Confine Aeroportuale (Colore n. 250)
- Terreno sporgente dal piano ostacoli (Colore n. 220)
- Confine Foglio Catastale (Colore n. 86)
- Particelle Catastali (Colore n. 252)



20207

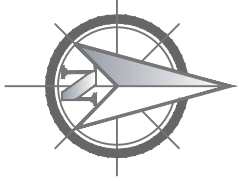
D836-000307

D836-000307

TS

Foglio 4

Foglio 4



AEROPORTO INTERNAZIONALE di RIMINI E SAN MARINO

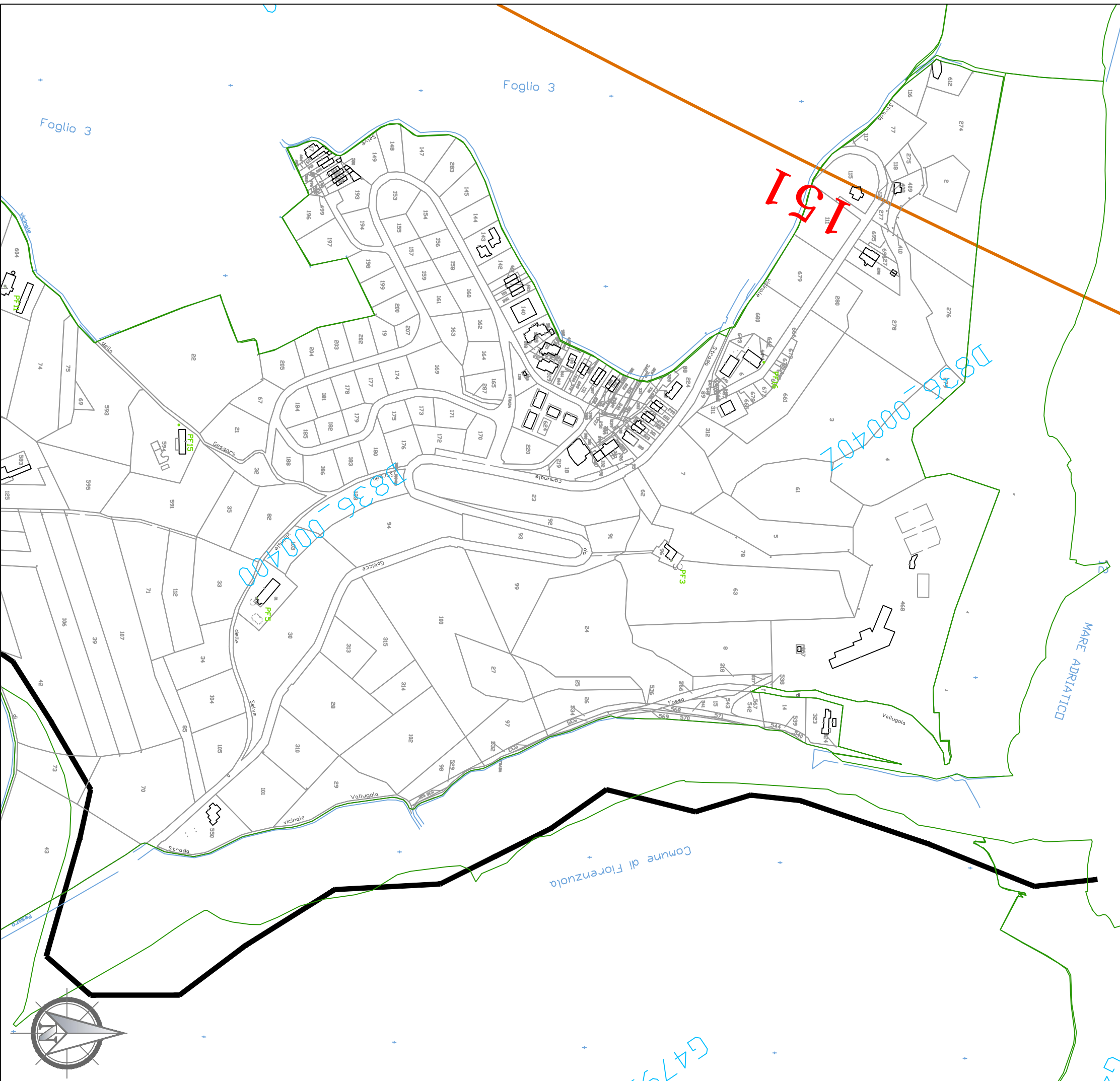
MAPPE DI VINCOLO LIMITAZIONI RELATIVE AGLI OSTACOLI E AI PERICOLI PER LA NAVIGAZIONE AEREA (art. 707 commi 1.2.3.4 del Codice della Navigazione) - 2° Fase

Il Post Holder Progettazione 	L'Accountable Manager
----------------------------------	---------------------------

PROGETTISTI Dott. Ing. Pierluigi Dini Dott. Ing. Biagio Picarella	 	COLLABORATORI Via SS Crocifisso, 19 95037 S.G. La Punta (CT)
---	------	--

LEGENDA

- TOCS - Superficie di salita al decollo (Colore n. 170)
- AS - Superficie di avvicinamento (Colore n. 10)
- TS - Superficie di transizione (Colore n. 70)
- BALKED LANDING - Superficie di atterraggio interrotto (Colore n. 45)
- IHS - Superficie orizzontale interna (Colore n. 40)
- CS - Superficie conica (Colore n. 40)
- OHS - Superficie orizzontale esterna (Colore n. 40)
- Superficie di involucro (Colore n. 32)
- Limiti Comunali (Colore n. 10)
- ✕ ✕ Confine Aeroportuale (Colore n. 250)
- Terreno sporgente dal piano ostacoli (Colore n. 220)
- Confine Foglio Catastale (Colore n. 86)
- Particelle Catastali (Colore n. 252)



ENAC
ENTE NAZIONALE PER L'AVIAZIONE CIVILE

AEROPORTO INTERNAZIONALE di RIMINI E SAN MARINO

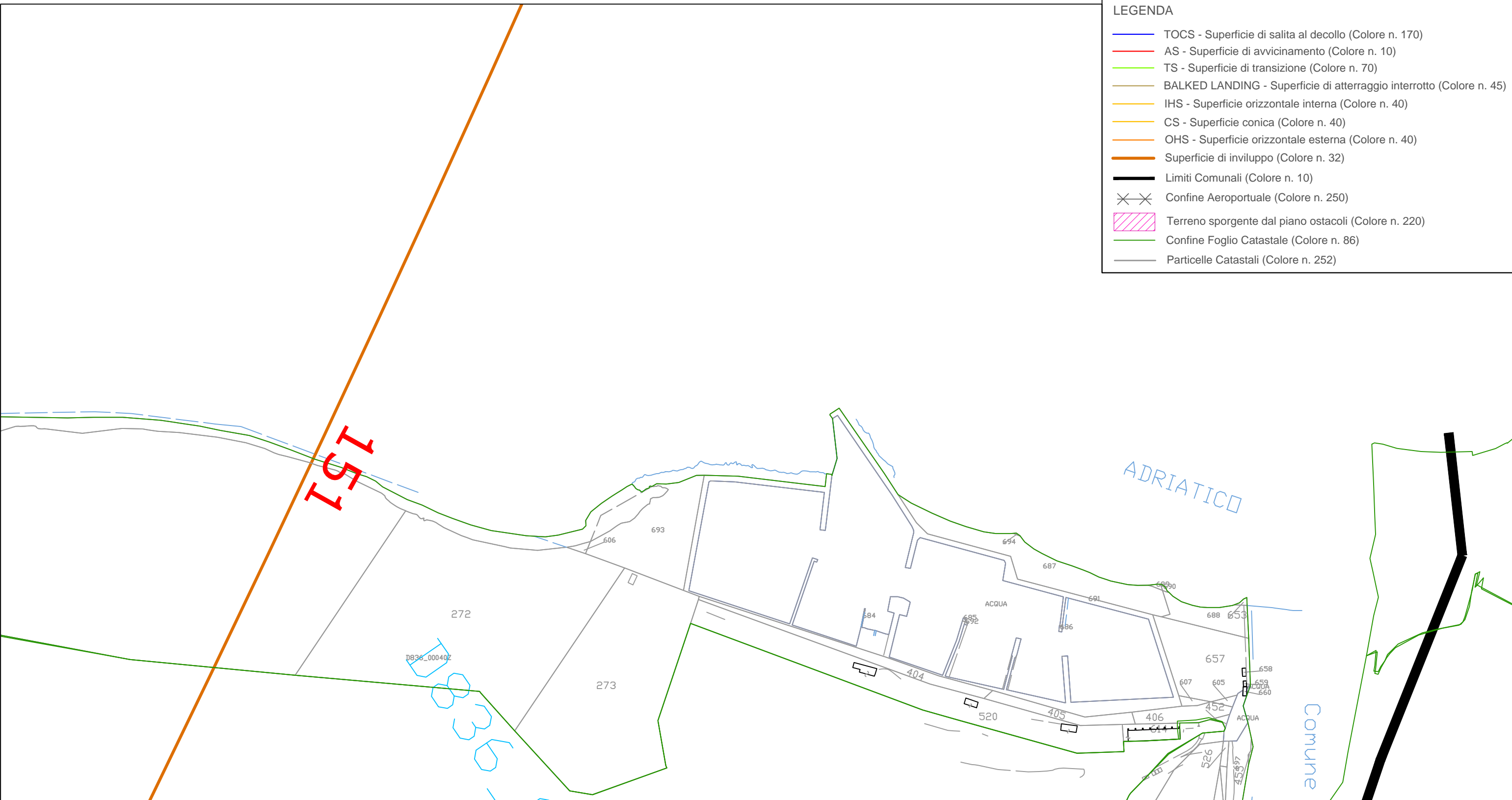
Airiminum

MAPPE DI VINCOLO LIMITAZIONI RELATIVE AGLI OSTACOLI E AI PERICOLI PER LA NAVIGAZIONE AEREA
(art. 707 commi 1.2.3.4 del Codice della Navigazione) - 2° Fase

Il Post Holder Progettazione 	L'Accountable Manager 
PROGETTISTI Dott. Ing. Pierluigi Dini Dott. Ing. Biagio Picarella	COLLABORATORI   Via SS Crocifisso, 19 95037 S.G. La Punta (CT)

LEGENDA

- TOCS - Superficie di salita al decollo (Colore n. 170)
- AS - Superficie di avvicinamento (Colore n. 10)
- TS - Superficie di transizione (Colore n. 70)
- BALKED LANDING - Superficie di atterraggio interrotto (Colore n. 45)
- IHS - Superficie orizzontale interna (Colore n. 40)
- CS - Superficie conica (Colore n. 40)
- OHS - Superficie orizzontale esterna (Colore n. 40)
- Superficie di involucro (Colore n. 32)
- Limiti Comunali (Colore n. 10)
- ✕✕ Confine Aeroportuale (Colore n. 250)
- Terreno sporgente dal piano ostacoli (Colore n. 220)
- Confine Foglio Catastale (Colore n. 86)
- Particelle Catastali (Colore n. 252)



ENAC
ENTE NAZIONALE PER L'AVIAZIONE CIVILE

AIRIMINIUM

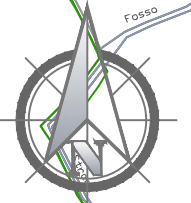
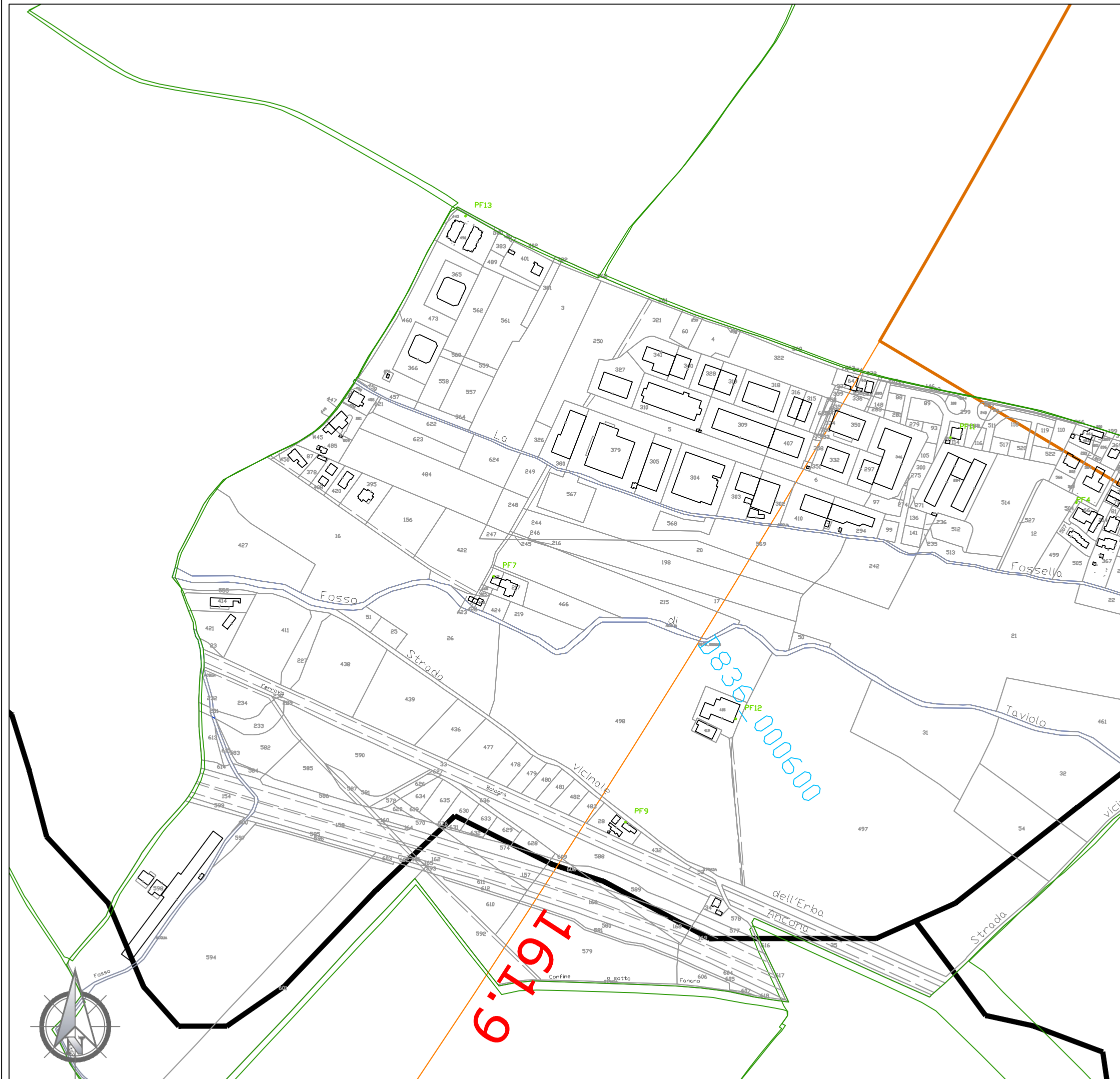
AEROPORTO INTERNAZIONALE di RIMINI E SAN MARINO

MAPPE DI VINCOLO LIMITAZIONI RELATIVE AGLI OSTACOLI E AI PERICOLI PER LA NAVIGAZIONE AEREA (art. 707 commi 1.2.3.4 del Codice della Navigazione) - 2° Fase

Il Post Holder Progettazione 	L'Accountable Manager 
PROGETTISTI Dott. Ing. Pierluigi Dini Dott. Ing. Biagio Picarella	COLLABORATORI   Via SS Crocifisso, 19 95037 S.G. La Punta (CT)
TAV. PC. 205 - Planimetria Catastale Foglio D83600040z	
AIRiminium 2014 S.p.A. Prot. 795/DIR del 15.12.2017	Scale: 1:4.000 Data: 11/12/2017

LEGENDA

- TOCS - Superficie di salita al decollo (Colore n. 170)
- AS - Superficie di avvicinamento (Colore n. 10)
- TS - Superficie di transizione (Colore n. 70)
- BALKED LANDING - Superficie di atterraggio interrotto (Colore n. 45)
- IHS - Superficie orizzontale interna (Colore n. 40)
- CS - Superficie conica (Colore n. 40)
- OHS - Superficie orizzontale esterna (Colore n. 40)
- Superficie di involucro (Colore n. 32)
- Limiti Comunali (Colore n. 10)
- ✕✕ Confine Aeroportuale (Colore n. 250)
- Terreno sporgente dal piano ostacoli (Colore n. 220)
- Confine Foglio Catastale (Colore n. 86)
- Particelle Catastali (Colore n. 252)





**AEROPORTO INTERNAZIONALE
di RIMINI E SAN MARINO**

MAPPE DI VINCOLO LIMITAZIONI RELATIVE AGLI OSTACOLI E AI
PERICOLI PER LA NAVIGAZIONE AEREA
(art. 707 commi 1,2,3,4 del Codice della Navigazione) - 2° Fase

Il Post Holder Progettazione 	L'Accountable Manager 
PROGETTISTI Dott. Ing. Pierluigi Dini Dott. Ing. Biagio Picarella	COLLABORATORI    Via SS Crocifisso, 19 95037 S.G. La Punta (CT)
TAV. PC. 206 - Planimetria Catastale Foglio D836000600	
AIRiminum 2014 S.p.A. Prot. 795/DIR del 15.12.2017 Scala: 1:4,000 Data: 11/12/2017	