

**LEGENDA**

- TOCS - Superficie di salita al decollo (Colore n. 170)
- AS - Superficie di avvicinamento (Colore n. 10)
- TS - Superficie di transizione (Colore n. 70)
- BALKED LANDING - Superficie di atterraggio interrotto (Colore n. 45)
- IHS - Superficie orizzontale interna (Colore n. 40)
- CS - Superficie conica (Colore n. 40)
- OHS - Superficie orizzontale esterna (Colore n. 40)
- Superficie di inviluppo (Colore n. 32)
- Limiti Comunali (Colore n. 10)
- Confine Aeroportuale (Colore n. 250)
- Terreno sporgente dal piano ostacoli (Colore n. 220)
- Confine Foglio Catastale (Colore n. 86)
- Particelle Catastali (Colore n. 252)



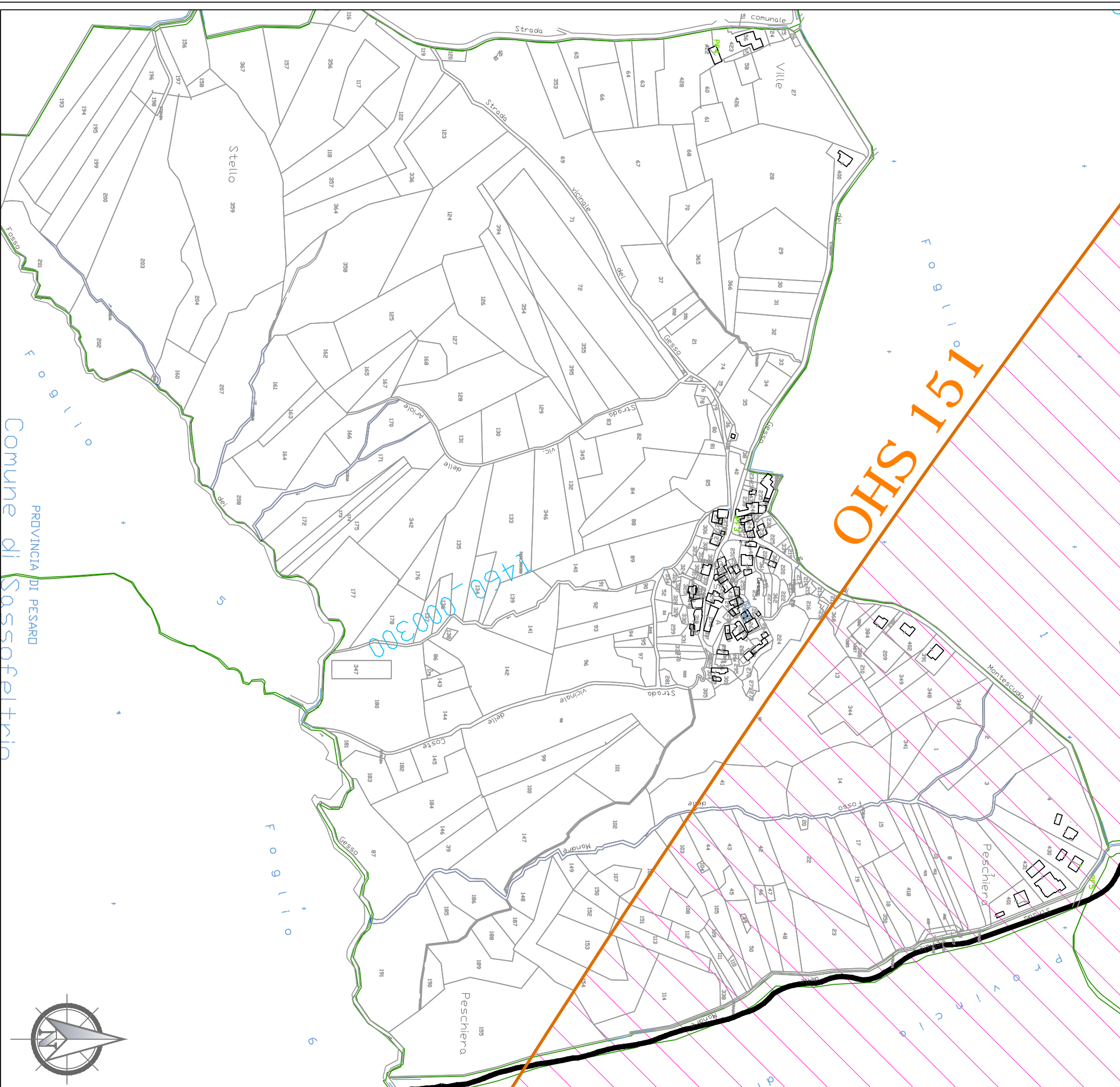
**AEROPORTO INTERNAZIONALE  
di RIMINI E SAN MARINO**

ENTRATA NAZIONALE DEGLI AEROPORTI ITALIANI



MAPPE DI VINCOLO LIMITAZIONI RELATIVE AGLI OSTACOLI E AI  
PERICOLI PER LA NAVIGAZIONE AEREA  
(art. 707 commi 1,2,3,4 del Codice della Navigazione) - 2° Fase

<p style="font-size: x-small;">Il Post Holder Progettazione</p> 	<p style="font-size: x-small;">L'Accountable Manager</p> 
<p style="font-size: x-small;">PROGETTISTI</p> <p style="font-size: x-small;">Dott. Ing. Pierluigi Dini</p> 	<p style="font-size: x-small;">COLLABORATORI</p> <p style="font-size: x-small;"><b>Gis Design</b></p> <p style="font-size: x-small;">Via SS Crocifisso, 19 95037 S.G. La Punta (CT)</p>
TAV. PC. 184 - Planimetria Catastale Foglio I460000100	AIRinum 2014 S.p.A. - Prot. 795/DIR del 15.12.2017
Scala: 1:4.000	Data: 11/12/2017

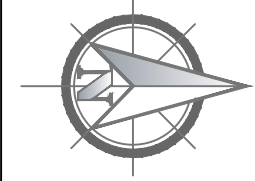


**LEGENDA**

- TOCS - Superficie di salita al decollo (Colore n. 170)
- AS - Superficie di avvicinamento (Colore n. 10)
- TS - Superficie di transizione (Colore n. 70)
- BALKED LANDING - Superficie di atterraggio interrotto (Colore n. 45)
- IHS - Superficie orizzontale interna (Colore n. 40)
- CS - Superficie conica (Colore n. 40)
- OHS - Superficie orizzontale esterna (Colore n. 40)
- Superficie di involucro (Colore n. 32)
- Limiti Comunali (Colore n. 10)
- Confine Aeroportuale (Colore n. 250)
- Terreno sporgente dal piano ostacoli (Colore n. 220)
- Confine Foglio Catastale (Colore n. 86)
- Particelle Catastali (Colore n. 252)

PROVINCIA DI PESARO  
 Comune di Sassofeltria

OHS 151 SHO



**AEROPORTO INTERNAZIONALE  
di RIMINI E SAN MARINO**

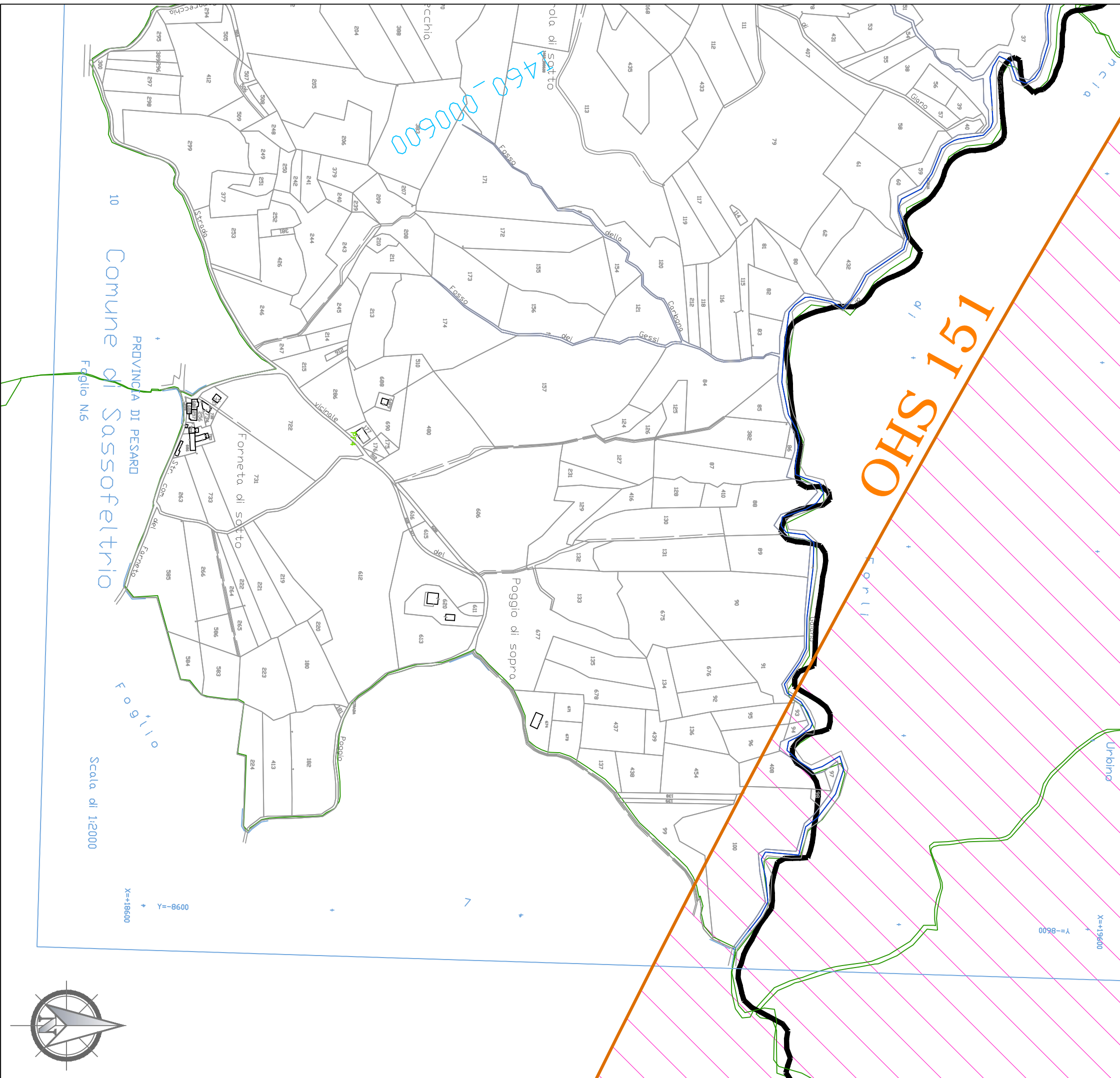
MAPPE DI VINCOLO LIMITAZIONI RELATIVE AGLI OSTACOLI E AI  
PERICOLI PER LA NAVIGAZIONE AEREA  
(art. 707 commi 1.2.3.4 del Codice della Navigazione) - 2° Fase

Il Post Holder Progettazione 	L'Accountable Manager 
<b>PROGETTISTI</b> Dott. Ing. Pierluigi Dini Dott. Ing. Biagio Picarella	<b>COLLABORATORI</b>    <small>Via SS Crocifisso, 19 95037 S.G. La Punta (CT)</small>
TAV. PC. 185 - Planimetria Catastale Foglio I460000300	
<small>Airimium 2014 S.p.A. Prot. 795/DIR del 15.12.2017</small>	
<small>Scala: 1:4.000 Data: 11/12/2017</small>	



LEGENDA

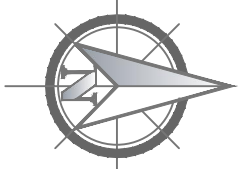
- TOCS - Superficie di salita al decollo (Colore n. 170)
- AS - Superficie di avvicinamento (Colore n. 10)
- TS - Superficie di transizione (Colore n. 70)
- BALKED LANDING - Superficie di atterraggio interrotto (Colore n. 45)
- IHS - Superficie orizzontale interna (Colore n. 40)
- CS - Superficie conica (Colore n. 40)
- OHS - Superficie orizzontale esterna (Colore n. 40)
- Superficie di involucro (Colore n. 32)
- Limiti Comunali (Colore n. 10)
- ✕ ✕ Confine Aeroportuale (Colore n. 250)
- ▨ Terreno sporgente dal piano ostacoli (Colore n. 220)
- Confine Foglio Catastale (Colore n. 86)
- Particelle Catastali (Colore n. 252)



10 Comune di Sassofeltrio

Scala di 1:2000

X=+18600 Y=-8600



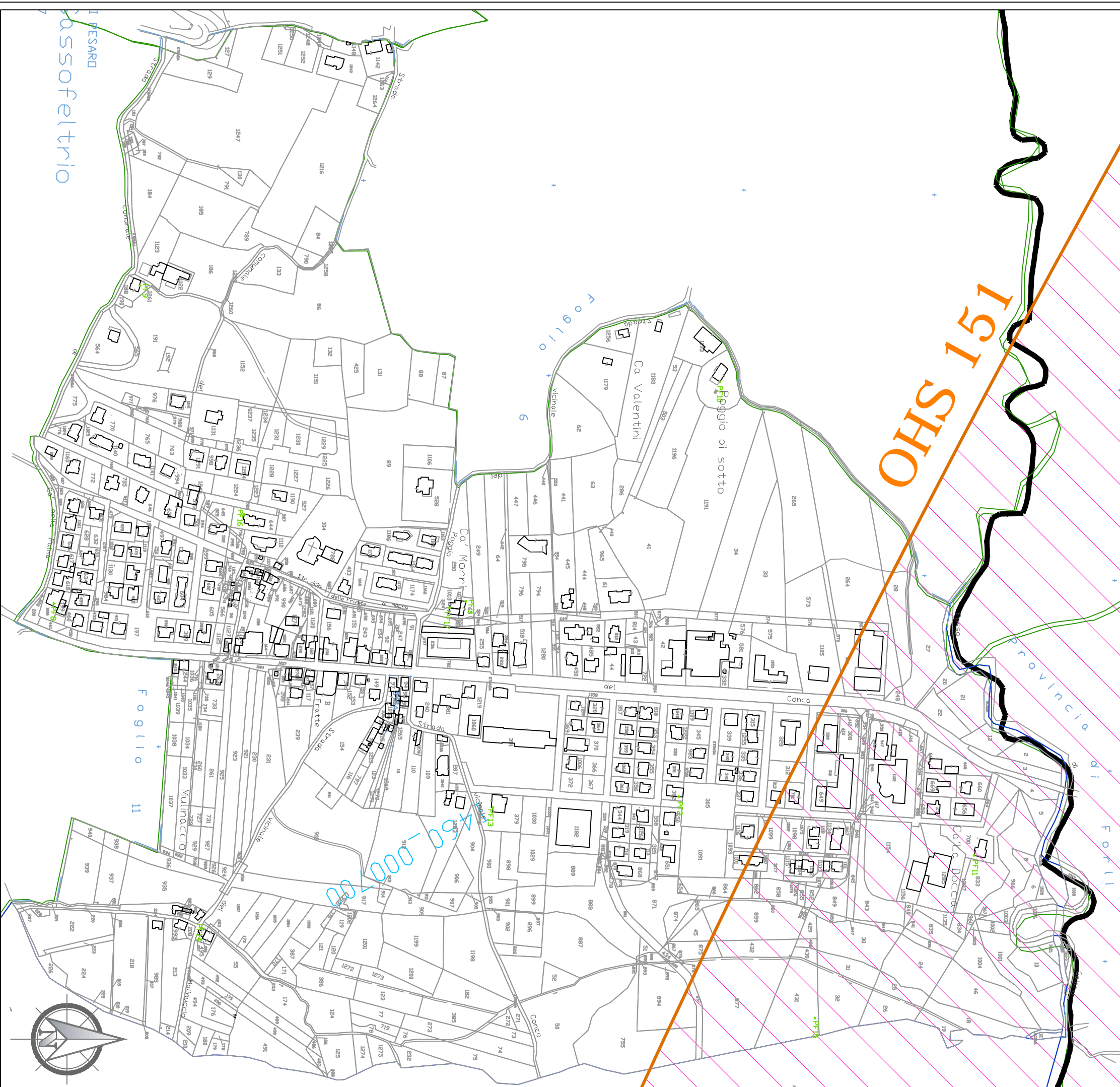
**ENAC**  
ENTE NAZIONALE PER L'AVIAZIONE CIVILE

**AEROPORTO INTERNAZIONALE di RIMINI E SAN MARINO**

**Airiminum** MAPPE DI VINCOLO LIMITAZIONI RELATIVE AGLI OSTACOLI E AI PERICOLI PER LA NAVIGAZIONE AEREA (art. 707 commi 1.2.3.4 del Codice della Navigazione) - 2° Fase

Il Post Holder Progettazione 	L'Accountable Manager 
----------------------------------	---------------------------

PROGETTISTI		COLLABORATORI
Dott. Ing. Pierluigi Dini		
Dott. Ing. Biagio Picarella		Via SS Crocifisso, 19 95037 S.G. La Punta (CT)



**LEGENDA**






- TOCS - Superficie di salita al decollo (Colore n. 170)
- AS - Superficie di avvicinamento (Colore n. 10)
- TS - Superficie di transizione (Colore n. 70)
- BALKED LANDING - Superficie di atterraggio interrotto (Colore n. 45)
- IHS - Superficie orizzontale interna (Colore n. 40)
- CS - Superficie conica (Colore n. 40)
- OHS - Superficie orizzontale esterna (Colore n. 40)
- Superficie di involucro (Colore n. 32)
- Limiti Comunali (Colore n. 10)
- ✕ ✕ Confine Aeroportuale (Colore n. 250)
- Terreno sporgente dal piano ostacoli (Colore n. 220)
- Confine Foglio Catastale (Colore n. 86)
- Particelle Catastali (Colore n. 252)

**ENAC**  
ENTE NAZIONALE PER L'AVIAZIONE CIVILE

**AEROPORTO INTERNAZIONALE di RIMINI E SAN MARINO**

**Airiminum**

MAPPE DI VINCOLO LIMITAZIONI RELATIVE AGLI OSTACOLI E AI PERICOLI PER LA NAVIGAZIONE AEREA  
(art. 707 commi 1.2.3.4 del Codice della Navigazione) - 2° Fase

Il Post Holder Progettazione 	L'Accountable Manager 	
<b>PROGETTISTI</b> Dott. Ing. Pierluigi Dini Dott. Ing. Biagio Picarella	 	<b>COLLABORATORI</b>  Via SS Crocifisso, 19 95037 S.G. La Punta (CT)